# 雷州市龙门河禄马支流河道管理范围划定

# 成果图册

广东省水利水电科学研究院

2022 年 3 月

# 雷州市龙门河禄马支流河道管理范围划定控制点坐标表

| 编号 | 坐标值（m） | | 编号 | 坐标值（m） | |
|---|---|---|---|---|---|
| | x | y | | x | y |
| Z1 | 390070.67 | 2284795.294 | Y1 | 390055.143 | 2284759.575 |
| Z2 | 390457.163 | 2284751.579 | Y2 | 390349.051 | 2284682.038 |
| Z3 | 390790.792 | 2284769.417 | Y3 | 390712.184 | 2284706.073 |
| Z4 | 391053.911 | 2284896.097 | Y4 | 390980.651 | 2284818.749 |
| Z5 | 391262.309 | 2284984.352 | Y5 | 391269.511 | 2284942.339 |

# 雷州市龙门河禄马支流河道管理范围线平面图（1/2） 1:2000

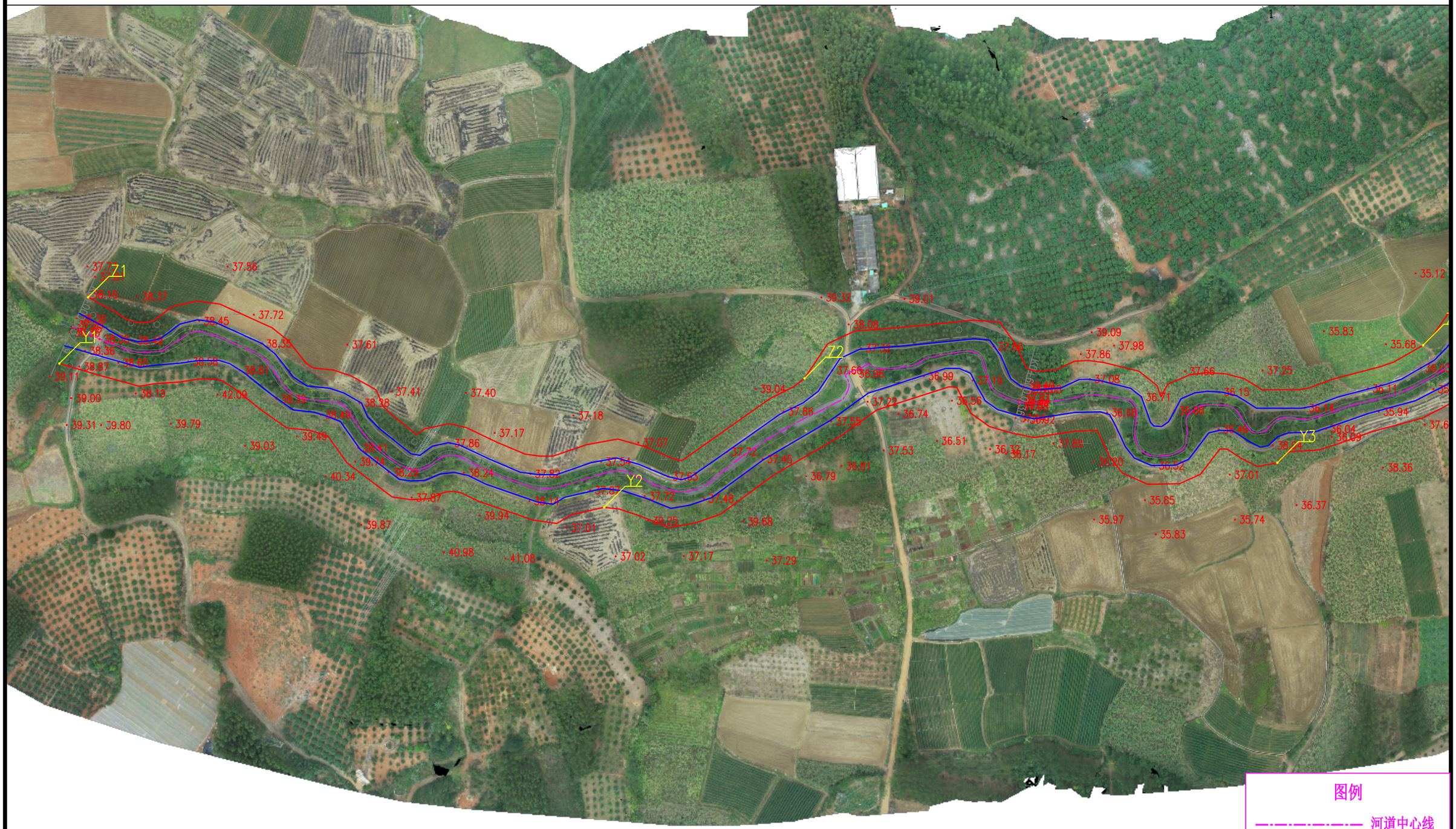

# 雷州市龙门河禄马支流河道管理范围线平面图（2/2） 1:2000

N

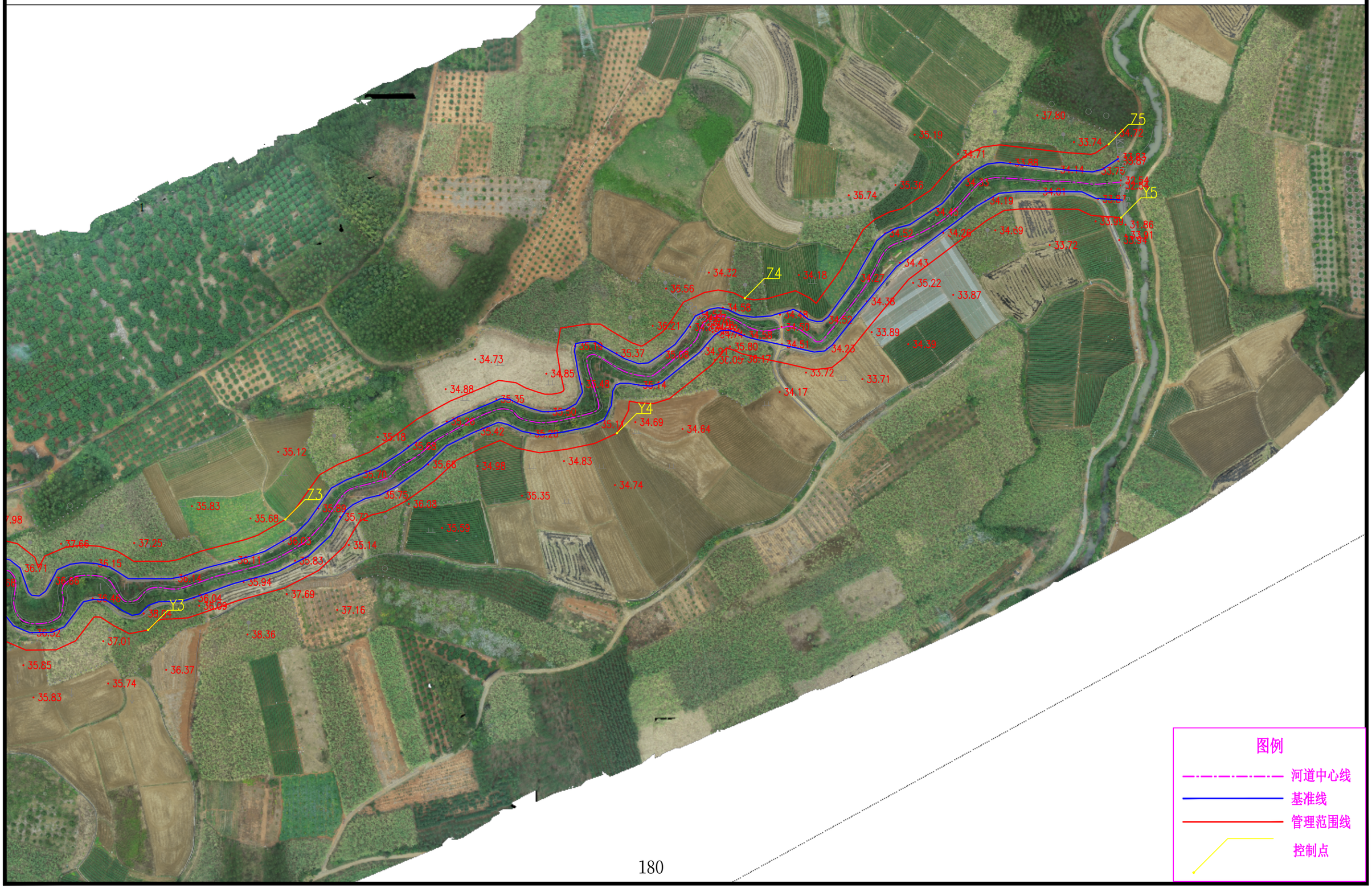

# 雷州市龙门河那宛支流河道管理范围划定成果图册

广东省水利水电科学研究院

2022 年 3 月

# 雷州市龙门河那宛支流河道管理范围划定控制点坐标表

| 编号 | 坐标值（m） | | 编号 | 坐标值（m） | |
|---|---|---|---|---|---|
| | x | y | | x | y |
| Z1 | 396584.606 | 2283894.949 | Z18 | 391310.055 | 2285120.181 |
| Z2 | 396253.075 | 2283999.191 | Y1 | 396568.677 | 2283922.933 |
| Z3 | 396012.032 | 2284181.928 | Y2 | 396241.119 | 2284044.718 |
| Z4 | 395819.683 | 2284389.29 | Y3 | 396011.979 | 2284277.813 |
| Z5 | 395516.313 | 2284384.628 | Y4 | 395747.27 | 2284408.305 |
| Z6 | 395339.878 | 2284409.754 | Y5 | 395430.556 | 2284522.076 |
| Z7 | 395150.045 | 2284462.455 | Y6 | 395168.675 | 2284485.622 |
| Z8 | 394821.276 | 2284476.334 | Y7 | 394937.032 | 2284527.373 |
| Z9 | 394554.83 | 2284502.88 | Y8 | 394628.315 | 2284497.455 |
| Z10 | 394344.474 | 2284707.15 | Y9 | 394422.67 | 2284595.047 |
| Z11 | 394227.03 | 2284987.716 | Y10 | 394283.607 | 2284872.837 |
| Z12 | 394024.808 | 2285158.32 | Y11 | 394143.959 | 2285106.329 |
| Z13 | 393821.232 | 2285352.014 | Y12 | 393928.025 | 2285254.558 |
| Z14 | 393580.163 | 2285386.816 | Y13 | 393702.225 | 2285399.958 |
| Z15 | 393341.194 | 2285481.647 | Y14 | 393402.977 | 2285494.226 |
| Z16 | 393104.106 | 2285626.912 | Y15 | 393131.549 | 2285635.547 |
| Z17 | 391255.526 | 2284826.693 | | | |

# 雷州市龙门河那宛支流河道管理范围线平面图（1/6） 1:2000

N



# 雷州市龙门河那宛支流河道管理范围线平面图（2/6） 1:2000

N

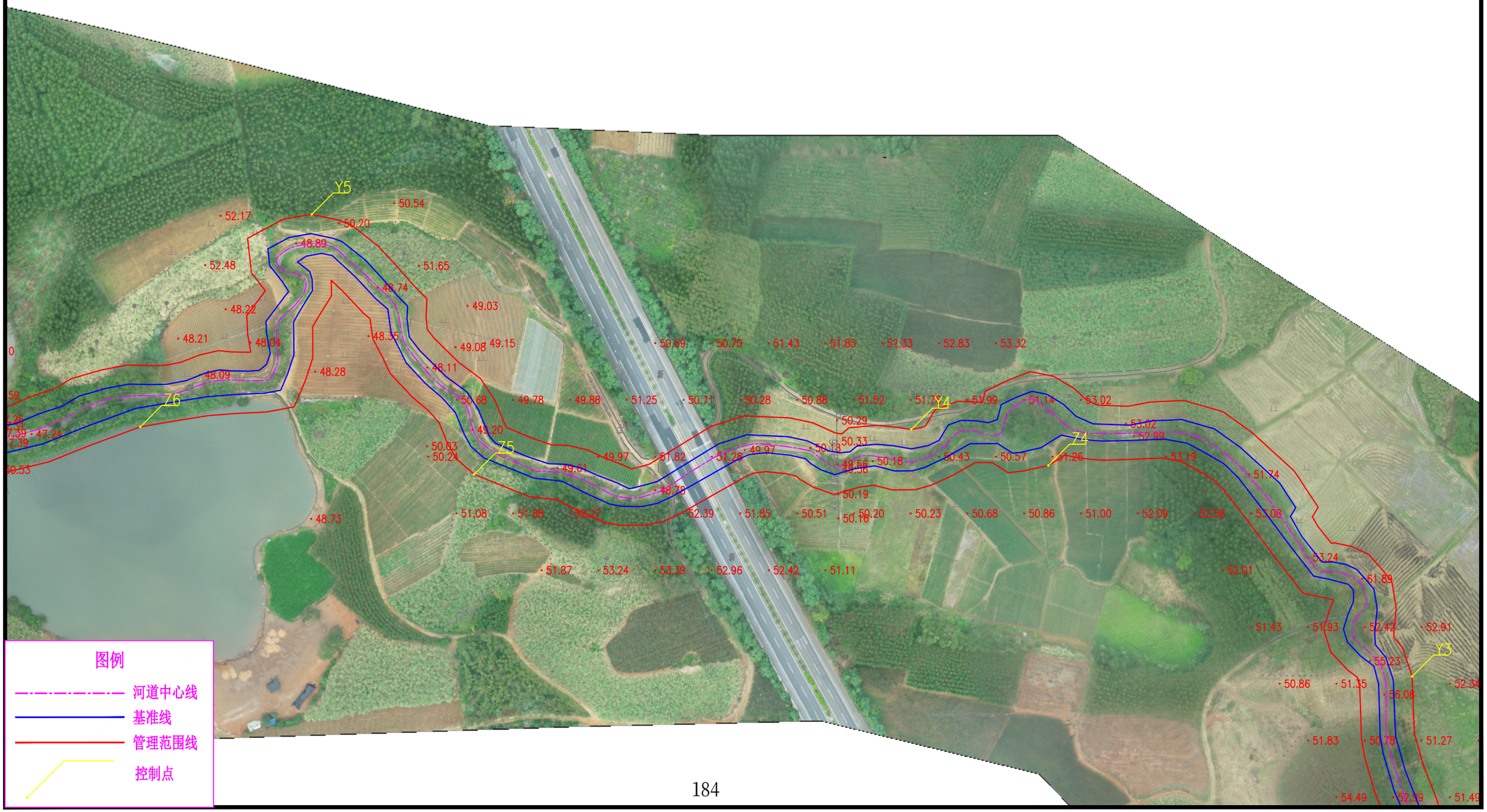

# 雷州市龙门河那宛支流河道管理范围线平面图（3/6） 1:2000

N

图例

河道中心线

基准线

管理范围线

控制点

# 雷州市龙门河那宛支流河道管理范围线平面图（4/6） 1:2000

N

图例

河道中心线

基准线

管理范围线

控制点

# 雷州市龙门河那宛支流河道管理范围线平面图（5/6） 1:2000

N

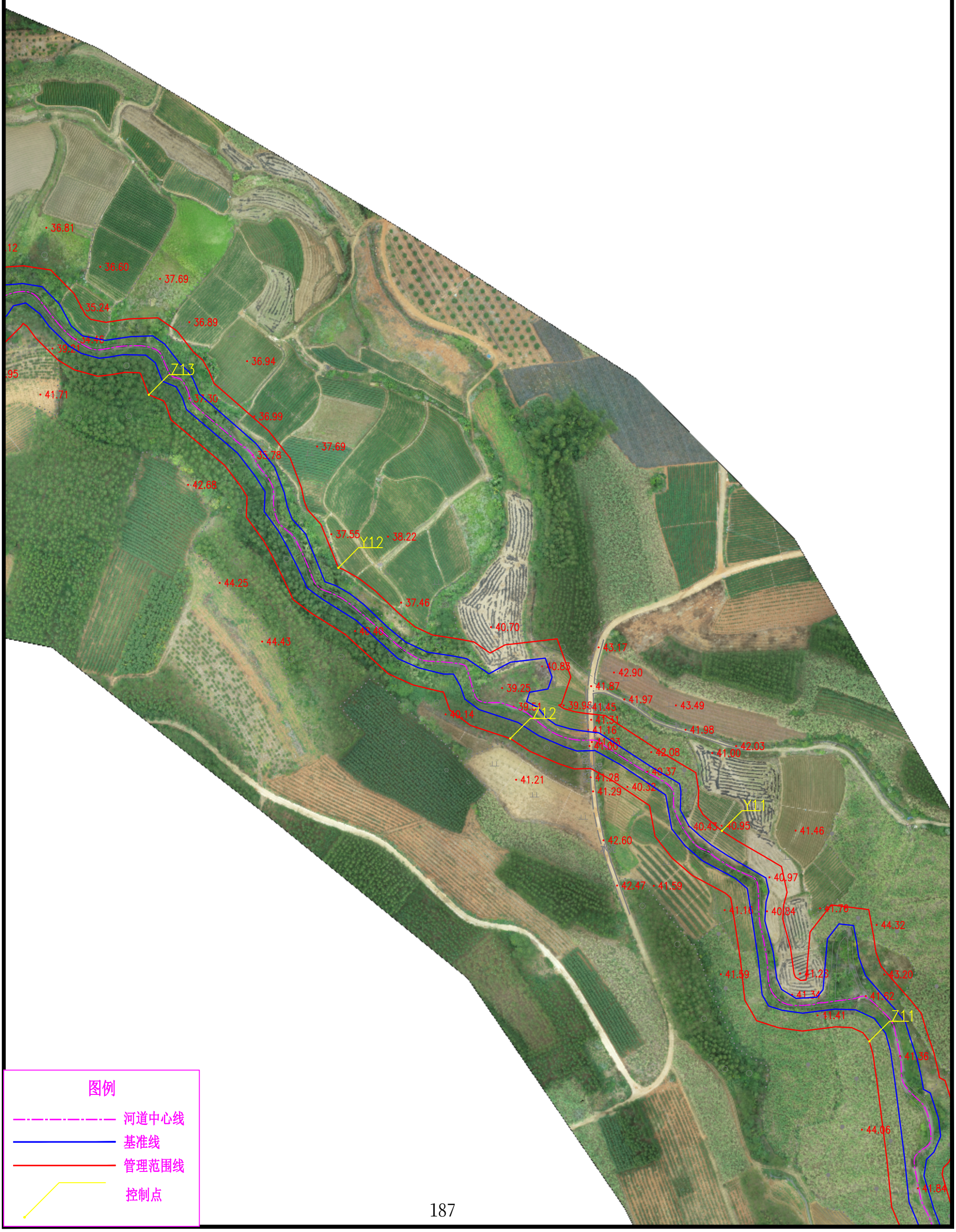

# 雷州市龙门河那宛支流河道管理范围线平面图（6/6） 1:2000

N

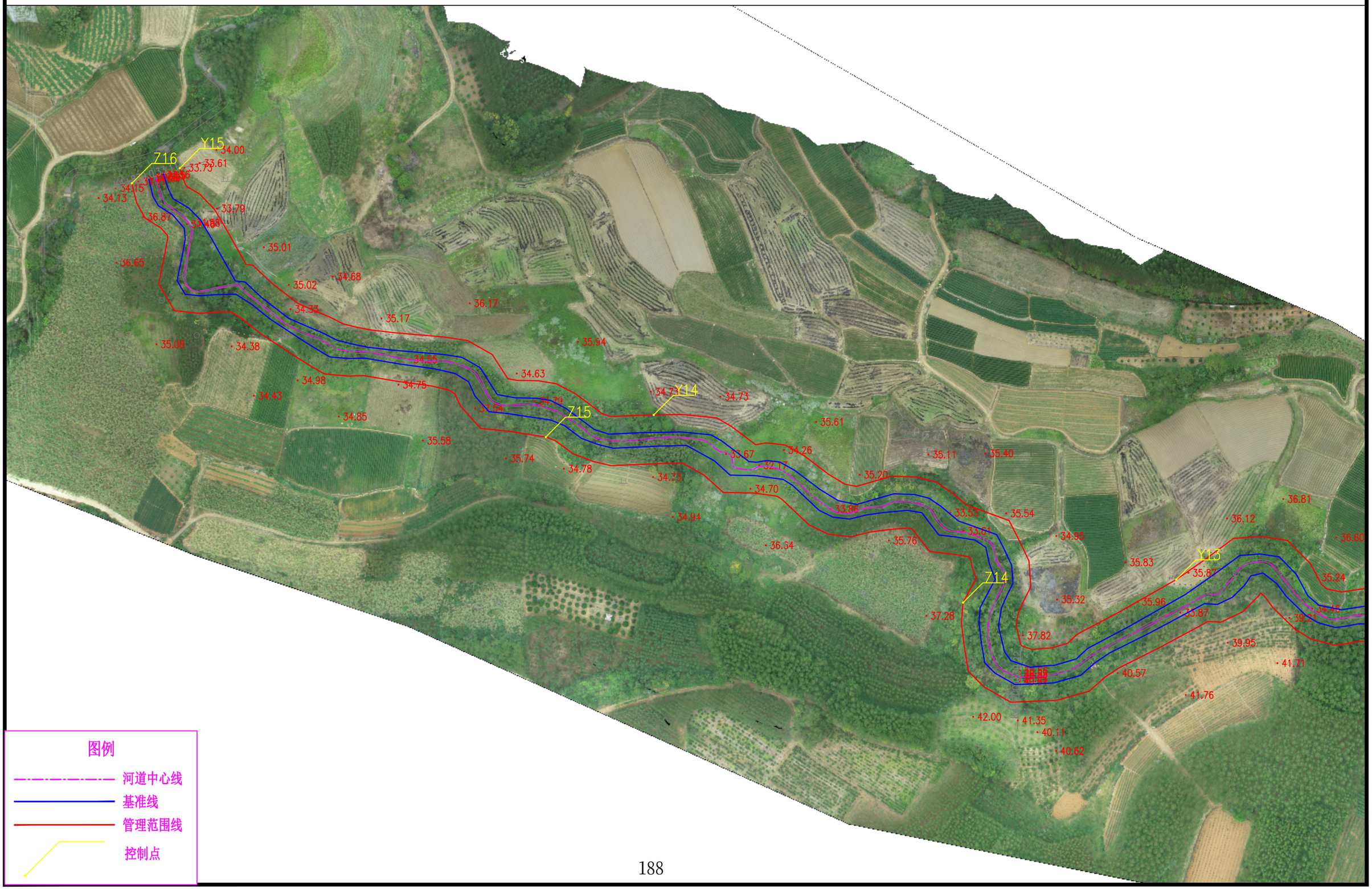


图例

- 河道中心线
- 基准线
- 管理范围线
- 控制点

# 雷州市龙门河平湖支流河道管理范围划定成果图册

广东省水利水电科学研究院

2022 年 3 月

# 雷州市龙门河平湖支流河道管理范围划定控制点坐标表

| 编号 | 坐标值（m） | | 编号 | 坐标值（m） | |
|---|---|---|---|---|---|
| | x | y | | x | y |
| Z1 | 391488.224 | 2280620.552 | Z19 | 391219.567 | 2285407.773 |
| Z2 | 391650.435 | 2280899.261 | Z20 | 391309.882 | 2285710.131 |
| Z3 | 391663.67 | 2281211.177 | Z21 | 391300.566 | 2286029.711 |
| Z4 | 391933.348 | 2281381.943 | Z22 | 391398.776 | 2286283.579 |
| Z5 | 391959.57 | 2281684.272 | Z23 | 391372.525 | 2286617.66 |
| Z6 | 391850.236 | 2282029.158 | Z24 | 391349.638 | 2286961.702 |
| Z7 | 391870.663 | 2282359.763 | Z25 | 391596.023 | 2287173.926 |
| Z8 | 391893.505 | 2282705.206 | Z26 | 391655.581 | 2287450.027 |
| Z9 | 392103.608 | 2282914.609 | Z27 | 391808.407 | 2287693.175 |
| Z10 | 391935.72 | 2283183.054 | Z28 | 391831.47 | 2287982.871 |
| Z11 | 391707.284 | 2283461.726 | Z29 | 391914.802 | 2288194.388 |
| Z12 | 391396.252 | 2283513.265 | | | |
| Z13 | 391188.218 | 2283803.345 | | | |
| Z14 | 390967.261 | 2284016.76 | | | |
| Z15 | 390897.141 | 2284311.87 | | | |
| Z16 | 391103.625 | 2284545.153 | | | |
| Z17 | 391255.526 | 2284826.693 | | | |
| Z18 | 391310.055 | 2285120.181 | | | |

# 雷州市龙门河平湖支流河道管理范围划定控制点坐标表

| 编号 | 坐标值（m） | | 编号 | 坐标值（m） | |
|---|---|---|---|---|---|
| | x | y | | x | y |
| Y1 | 391521.935 | 2280602.069 | Y19 | 391274.419 | 2285403.127 |
| Y2 | 391680.892 | 2280887.673 | Y20 | 391345.953 | 2285690.654 |
| Y3 | 391695.956 | 2281213.621 | Y21 | 391338.331 | 2286019.094 |
| Y4 | 391953.02 | 2281352.519 | Y22 | 391471.978 | 2286311.68 |
| Y5 | 391991.344 | 2281654.958 | Y23 | 391425.881 | 2286618.715 |
| Y6 | 391893.387 | 2281993.153 | Y24 | 391424.121 | 2286965.207 |
| Y7 | 391923.937 | 2282308.575 | Y25 | 391650.963 | 2287189.469 |
| Y8 | 391940.614 | 2282671.372 | Y26 | 391714.977 | 2287506.051 |
| Y9 | 392129.753 | 2282943.236 | Y27 | 391848.033 | 2287819.792 |
| Y10 | 391934.894 | 2283237.281 | Y28 | 391893.713 | 2288017.345 |
| Y11 | 391731.338 | 2283486.44 | Y29 | 391974.191 | 2288182.165 |
| Y12 | 391393.943 | 2283546.235 | | | |
| Y13 | 391259.954 | 2283815.525 | | | |
| Y14 | 391004.713 | 2283999.332 | | | |
| Y15 | 390926.055 | 2284284.298 | | | |
| Y16 | 391134.836 | 2284522.598 | | | |
| Y17 | 391281.123 | 2284788.248 | | | |
| Y18 | 391317.43 | 2285078.816 | | | |

# 雷州市龙门河平湖支流河道管理范围线平面图（1/12） 1:2000

N

44.64
44.51
44.35
44.48
44.33
44.48
Z3
Y3
44.49
44.61
44.53
44.70
44.80
44.94
45.38
44.59
45.36
45.56
44.88
44.15
44.91
47.38
45.22
44.91
45.42
44.98
44.92
Z2
45.74
Y2
45.15
46.56
45.16
45.29
45.17
45.93
45.94
45.72
46.12
48.83
46.47
46.55
47.77
Z1
Y1
46.68
46.73

图例

河道中心线

基准线

管理范围线

控制点

# 雷州市龙门河平湖支流河道管理范围线平面图（2/12） 1:2000

N

Y6
42.55
41.46
43.08
41.70
41.10
41.42
43.05
41.27
43.25
41.61
41.19
41.46
41.77
41.22
42.43
41.81
41.29
42.02
41.74
41.42
42.13
41.35
42.09
41.49
42.50
41.40
42.16
43.94
44.05
41.84
41.94
42.37
42.61
42.20
43.74
41.80
42.52
42.28
Z5
42.58
44.84
Y5
44.81
42.43
42.22
42.01
42.56
44.79
41.48
42.55
44.71
42.76
42.58
44.95
42.84
43.22
42.67
45.27
42.30
44.98
43.22
45.75
44.24
44.32
44.54
45.00
45.39
43.40
Z4
43.57
42.58
44.73
45.65
48.31
42.58
Y4
44.62
43.53
45.23
45.45
45.11
43.25
43.50
44.75
43.94
44.64
44.51
44.35
44.33

图例

河道中心线

基准线

管理范围线

控制点

# 雷州市龙门河平湖支流河道管理范围线平面图（3/12） 1:2000

N

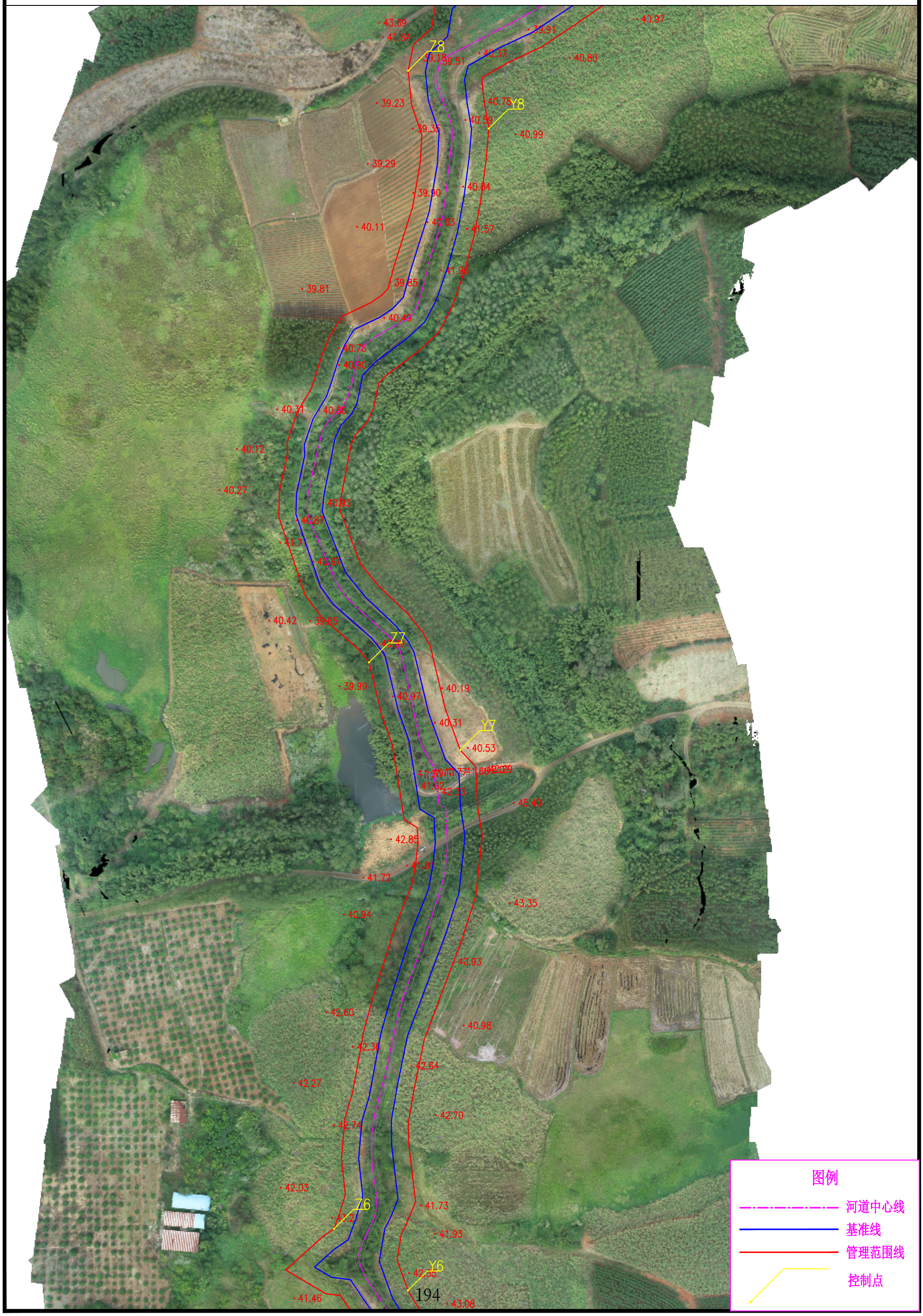

# 雷州市龙门河平湖支流河道管理范围线平面图（4/12） 1:2000

N

图例

河道中心线

基准线

管理范围线

控制点

# 雷州市龙门河平湖支流河道管理范围线平面图（5/12） 1:2000

N

图例

河道中心线

基准线

管理范围线

控制点

Y12

Y11

# 雷州市龙门河平湖支流河道管理范围线平面图（6/12） 1:2000

N

图例

河道中心线

基准线

管理范围线

控制点

# 雷州市龙门河平湖支流河道管理范围线平面图（7/12） 1:2000

N

图例

河道中心线

基准线

管理范围线

控制点

# 雷州市龙门河平湖支流河道管理范围线平面图（8/12） 1:2000

N

Y20
Y20
Y19
Y19
Y18

图例

河道中心线

基准线

管理范围线

控制点

# 雷州市龙门河平湖支流河道管理范围线平面图（9/12） 1:2000

N

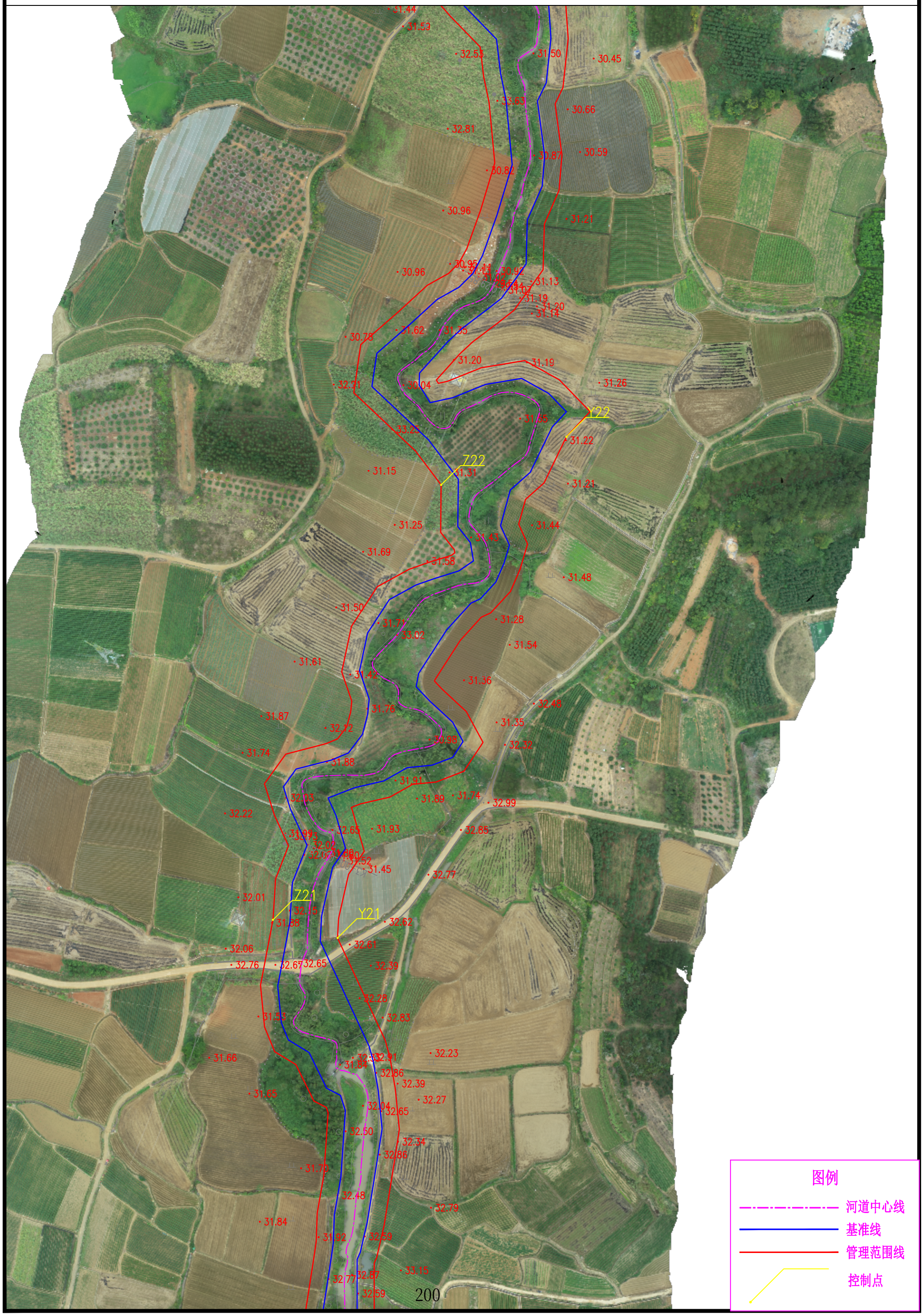

# 雷州市龙门河平湖支流河道管理范围线平面图（10/12） 1:2000

N

Y25
Z25
Z24
Y24
Z23
Y23

图例

河道中心线

基准线

管理范围线

控制点

# 雷州市龙门河平湖支流河道管理范围线平面图（11/12） 1:2000

N

Y27
Z27
Y26
Z26
Y25
Z25

图例

河道中心线

基准线

管理范围线

控制点

# 雷州市龙门河平湖支流河道管理范围线平面图（12/12） 1:2000

N

Y29
Z29
Y28
Z28
Y27
Z27

图例

河道中心线

基准线

管理范围线

控制点

# 雷州市龙门河滩头支流河道管理范围划定

# 成果图册

广东省水利水电科学研究院

2022 年 3 月

# 雷州市龙门河滩头支流河道管理范围划定控制点坐标表

| 编号 | 坐标值（m） | | 编号 | 坐标值（m） | |
|---|---|---|---|---|---|
| | x | y | | x | y |
| Z1 | 394965.344 | 2283800.275 | Z19 | 392989.15 | 2287159.719 |
| Z2 | 394737.87 | 2283749.745 | Z20 | 392785.459 | 2287402.955 |
| Z3 | 394541.899 | 2283693.138 | Z21 | 392875.334 | 2287658.467 |
| Z4 | 394403.923 | 2283932.918 | Z22 | 392759.023 | 2287782.694 |
| Z5 | 394197.436 | 2284159.584 | Y1 | 394964.401 | 2283832.401 |
| Z6 | 393949.666 | 2284408.422 | Y2 | 394713.518 | 2283776.151 |
| Z7 | 393690.332 | 2284554.07 | Y3 | 394493.024 | 2283772.362 |
| Z8 | 393385.341 | 2284700.549 | Y4 | 394393.174 | 2283984.196 |
| Z9 | 393293.029 | 2284965.285 | Y5 | 394166.272 | 2284279.584 |
| Z10 | 393165.751 | 2285247.499 | Y6 | 393912.717 | 2284503.091 |
| Z11 | 392996.003 | 2285474.82 | Y7 | 393632.916 | 2284622.933 |
| Z12 | 393160.86 | 2285733.68 | Y8 | 393446.86 | 2284879.71 |
| Z13 | 393139.607 | 2285943.404 | Y9 | 393259.627 | 2285120.375 |
| Z14 | 393173.264 | 2286165.163 | Y10 | 393118.343 | 2285398.946 |
| Z15 | 393096.614 | 2286394.11 | Y11 | 393187.712 | 2285704.718 |
| Z16 | 392973.786 | 2286592.943 | Y12 | 393205.178 | 2286006.936 |
| Z17 | 392877.502 | 2286756.243 | Y13 | 393194.572 | 2286344.766 |
| Z18 | 392875.654 | 2286973.093 | Y14 | 393029.912 | 2286574.967 |

# 雷州市龙门河滩头支流河道管理范围划定控制点坐标表

| 编号 | 坐标值（m） | | 编号 | 坐标值（m） | |
|---|---|---|---|---|---|
| | x | y | | x | y |
| Y1 | 394964.401 | 2283832.401 | Y19 | 392770.039 | 2287829.594 |
| Y2 | 394713.518 | 2283776.151 | | | |
| Y3 | 394493.024 | 2283772.362 | | | |
| Y4 | 394393.174 | 2283984.196 | | | |
| Y5 | 394166.272 | 2284279.584 | | | |
| Y6 | 393912.717 | 2284503.091 | | | |
| Y7 | 393632.916 | 2284622.933 | | | |
| Y8 | 393446.86 | 2284879.71 | | | |
| Y9 | 393259.627 | 2285120.375 | | | |
| Y10 | 393118.343 | 2285398.946 | | | |
| Y11 | 393187.712 | 2285704.718 | | | |
| Y12 | 393205.178 | 2286006.936 | | | |
| Y13 | 393194.572 | 2286344.766 | | | |
| Y14 | 393029.912 | 2286574.967 | | | |
| Y15 | 392908.128 | 2286912.061 | | | |
| Y16 | 393038.641 | 2287160.434 | | | |
| Y17 | 392841.695 | 2287369.911 | | | |
| Y18 | 392954.614 | 2287688.099 | | | |

# 雷州市龙门河滩头支流河道管理范围线平面图（1/8） 1:2000

N

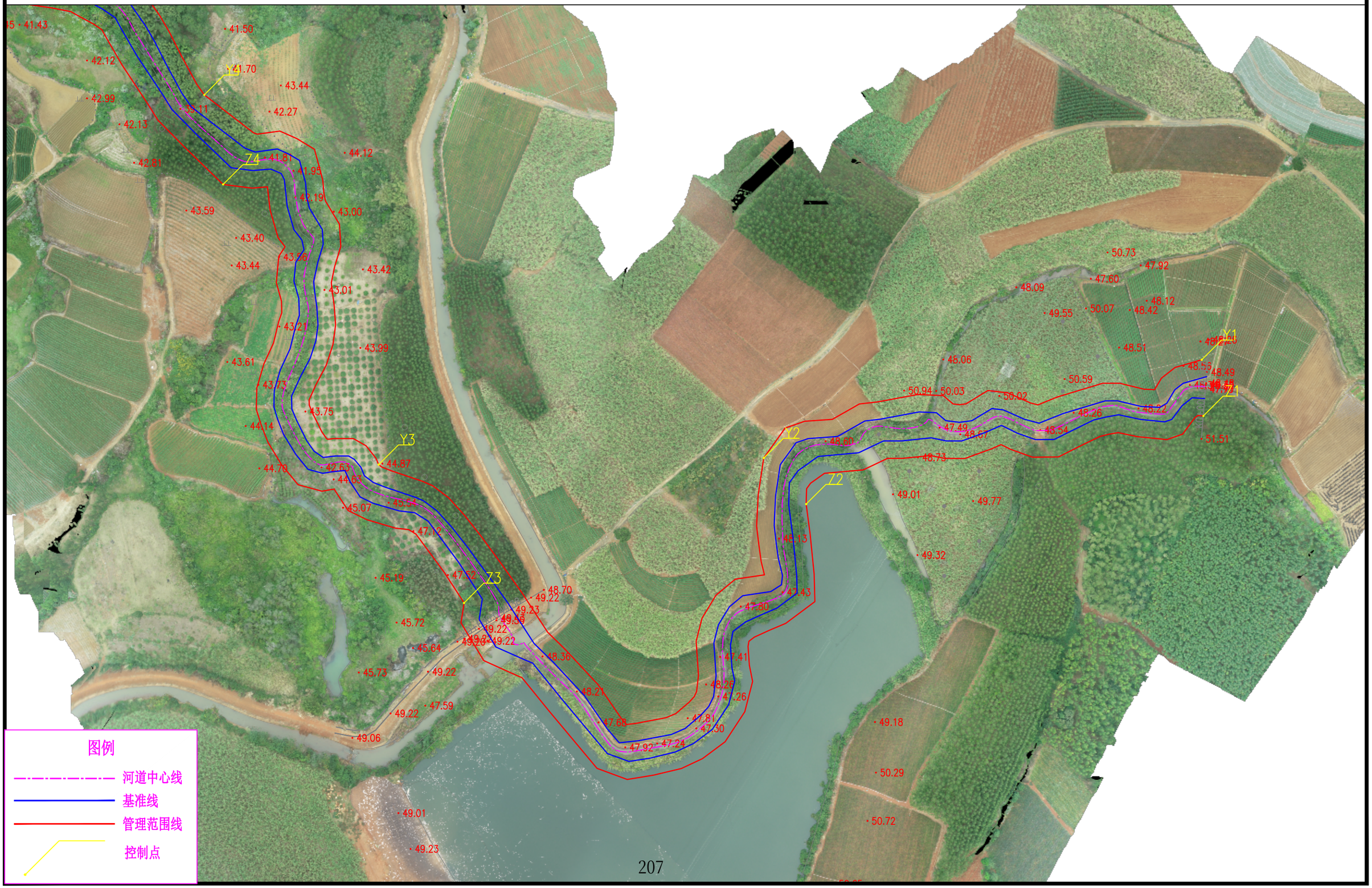

# 雷州市龙门河滩头支流河道管理范围线平面图（2/8） 1:2000

N

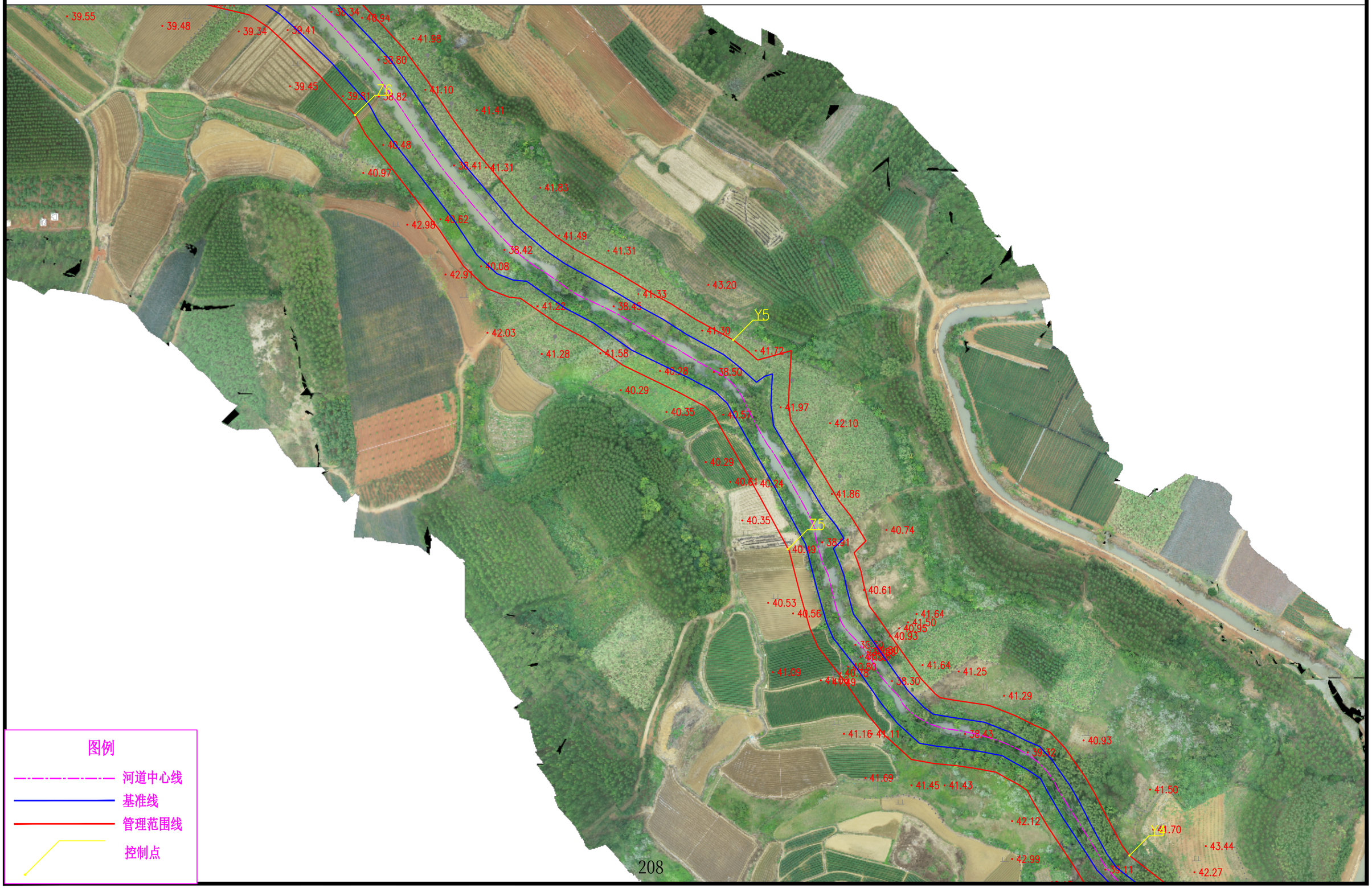


图例

- 河道中心线
- 基准线
- 管理范围线
- 控制点

# 雷州市龙门河滩头支流河道管理范围线平面图（3/8） 1:2000

N

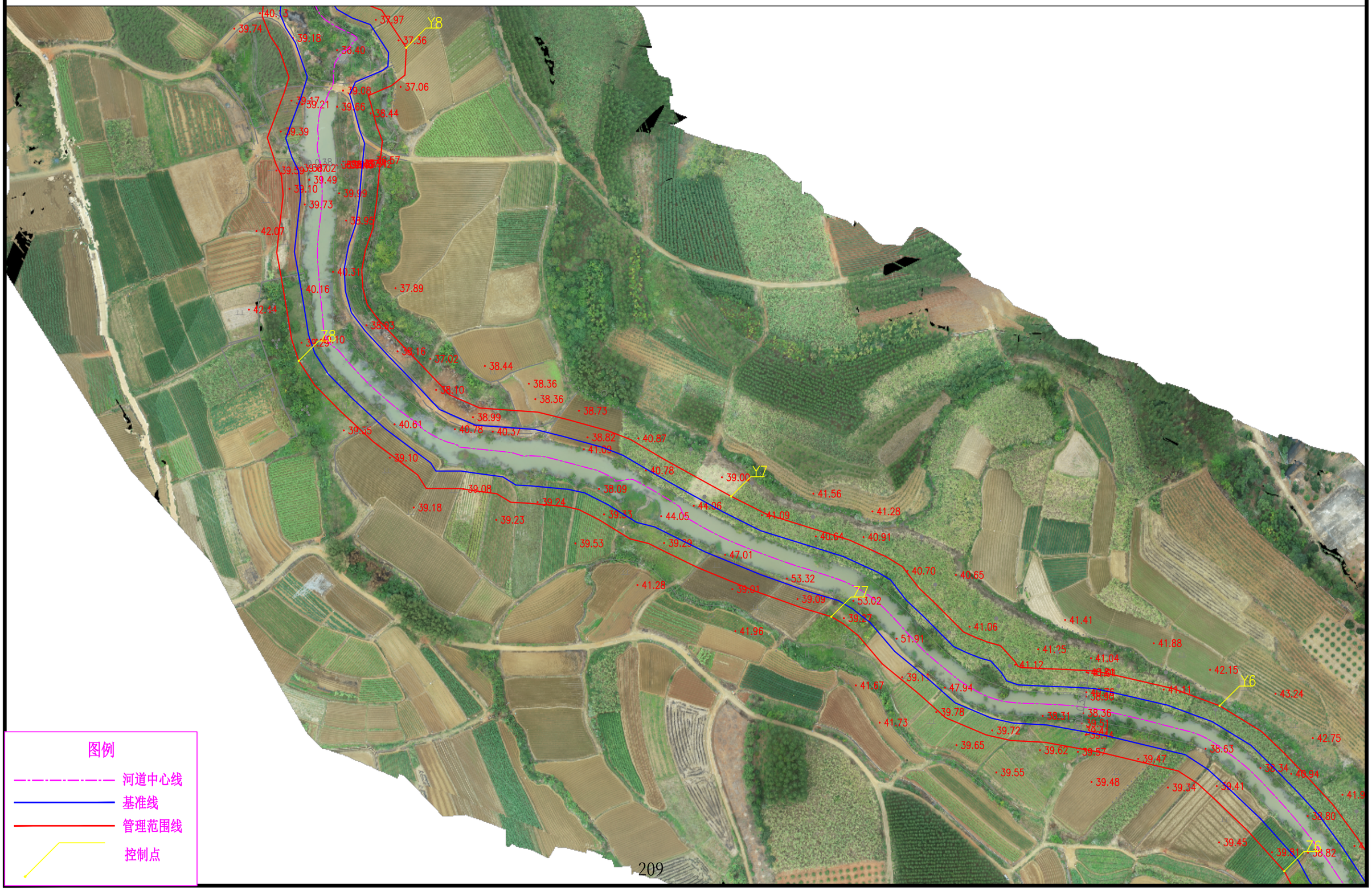

# 雷州市龙门河滩头支流河道管理范围线平面图（4/8） 1:2000

N

图例

河道中心线

基准线

管理范围线

控制点

# 雷州市龙门河滩头支流河道管理范围线平面图（5/8） 1:2000

N

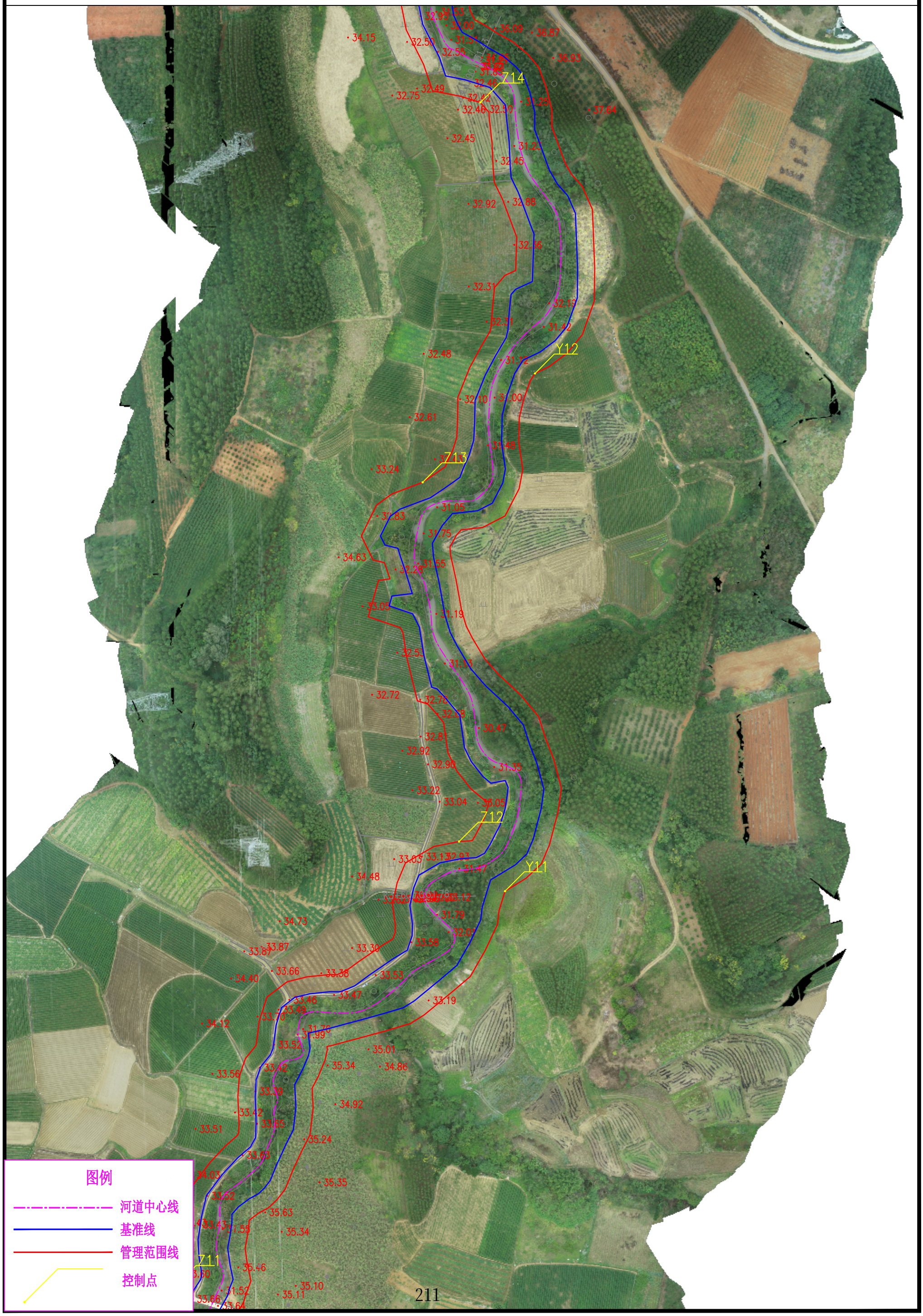

# 雷州市龙门河滩头支流河道管理范围线平面图（6/8） 1:2000

N

Y17
Y16
Y14
Y15
Y13
Y14

图例

河道中心线

基准线

管理范围线

控制点

# 雷州市龙门河滩头支流河道管理范围线平面图（7/8） 1:2000

N

Y20
Y17
Y19
Y16
Y18
Y15
Y17

图例

河道中心线

基准线

管理范围线

控制点

# 雷州市龙门河滩头支流河道管理范围线平面图（8/8） 1:2000

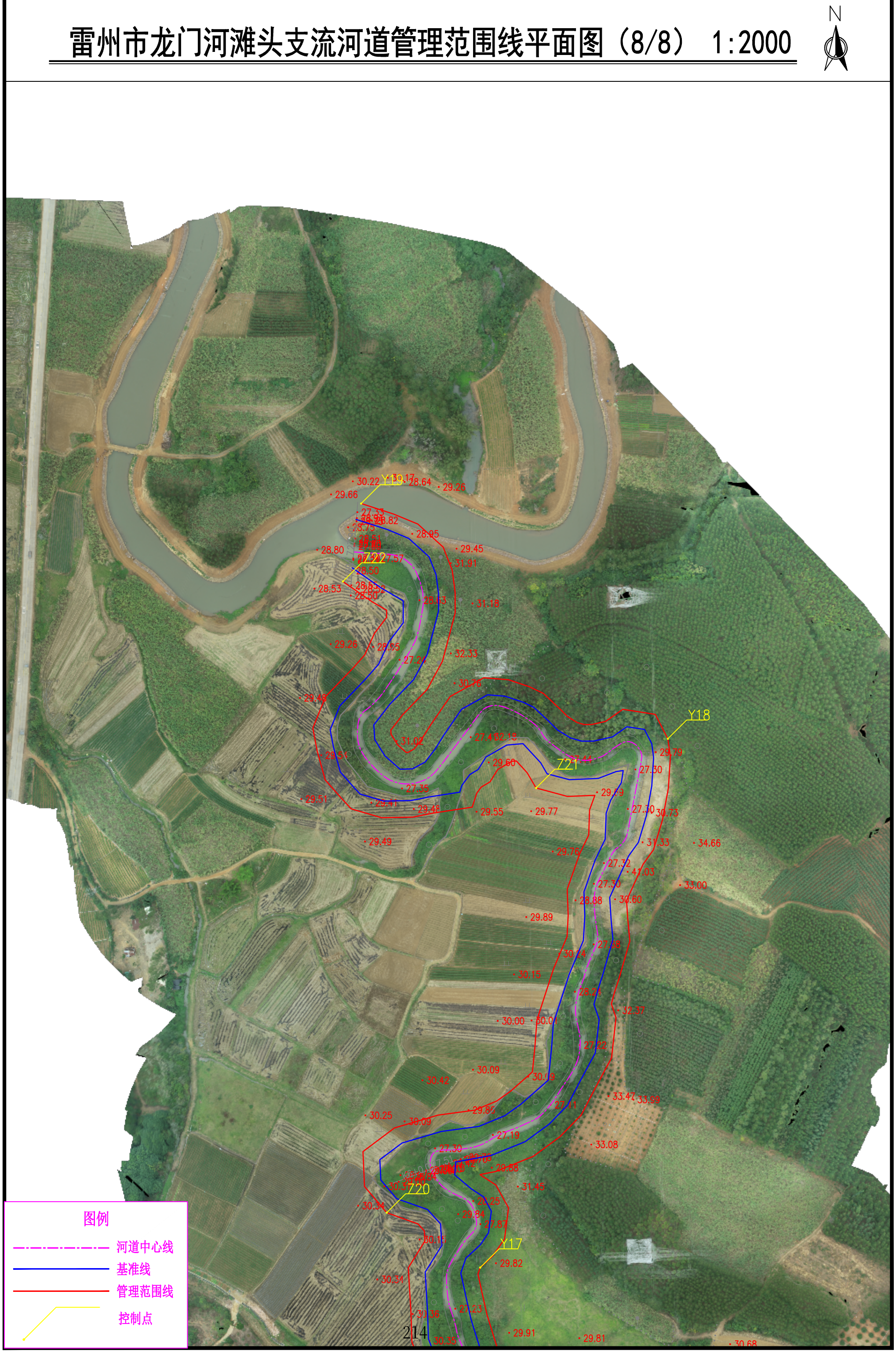

# 雷州市坑尾河河道管理范围划定

# 成果图册

广东省水利水电科学研究院

2022 年 3 月

# 雷州市坑尾河河道管理范围划定控制点坐标表

| 编号 | 坐标值（m） | | 编号 | 坐标值（m） | |
|---|---|---|---|---|---|
| | x | y | | x | y |
| Z1 | 406187.772 | 2302981.663 | Y1 | 406237.789 | 2302961.515 |
| Z2 | 406281.608 | 2303353.629 | Y2 | 406325.493 | 2303367.783 |
| Z3 | 405925.961 | 2303482.146 | Y3 | 406050.794 | 2303463.758 |
| Z4 | 405628.181 | 2303650.864 | Y4 | 405680.408 | 2303660.443 |
| Z5 | 405740.384 | 2303990.056 | Y5 | 405817.317 | 2304062.802 |
| Z6 | 405879.424 | 2304264.727 | Y6 | 405998.121 | 2304465.822 |
| Z7 | 406046.776 | 2304663.639 | Y7 | 406162.849 | 2304839.419 |
| Z8 | 406194.729 | 2305030.289 | Y8 | 406330.049 | 2305314.011 |
| Z9 | 406299.731 | 2305331.521 | Y9 | 406548.366 | 2305671.293 |
| Z10 | 406515.271 | 2305684.565 | Y10 | 406764.31 | 2306106.419 |
| Z11 | 406655.44 | 2305900.744 | Y11 | 406857.767 | 2306474.348 |
| Z12 | 406739.828 | 2306135.045 | Y12 | 406940.168 | 2306847.312 |
| Z13 | 406855.844 | 2306603.69 | Y13 | 407015.632 | 2307168.952 |
| Z14 | 406985.416 | 2307170.895 | Y14 | 407054.767 | 2307516.125 |
| Z15 | 407024.767 | 2307494.837 | Y15 | 407087.664 | 2307812.426 |
| Z16 | 407054.488 | 2307814.456 | | | |

# 雷州市坑尾河河道管理范围线平面图（1/8） 1:2000



# 雷州市坑尾河河道管理范围线平面图（2/8） 1:2000

N

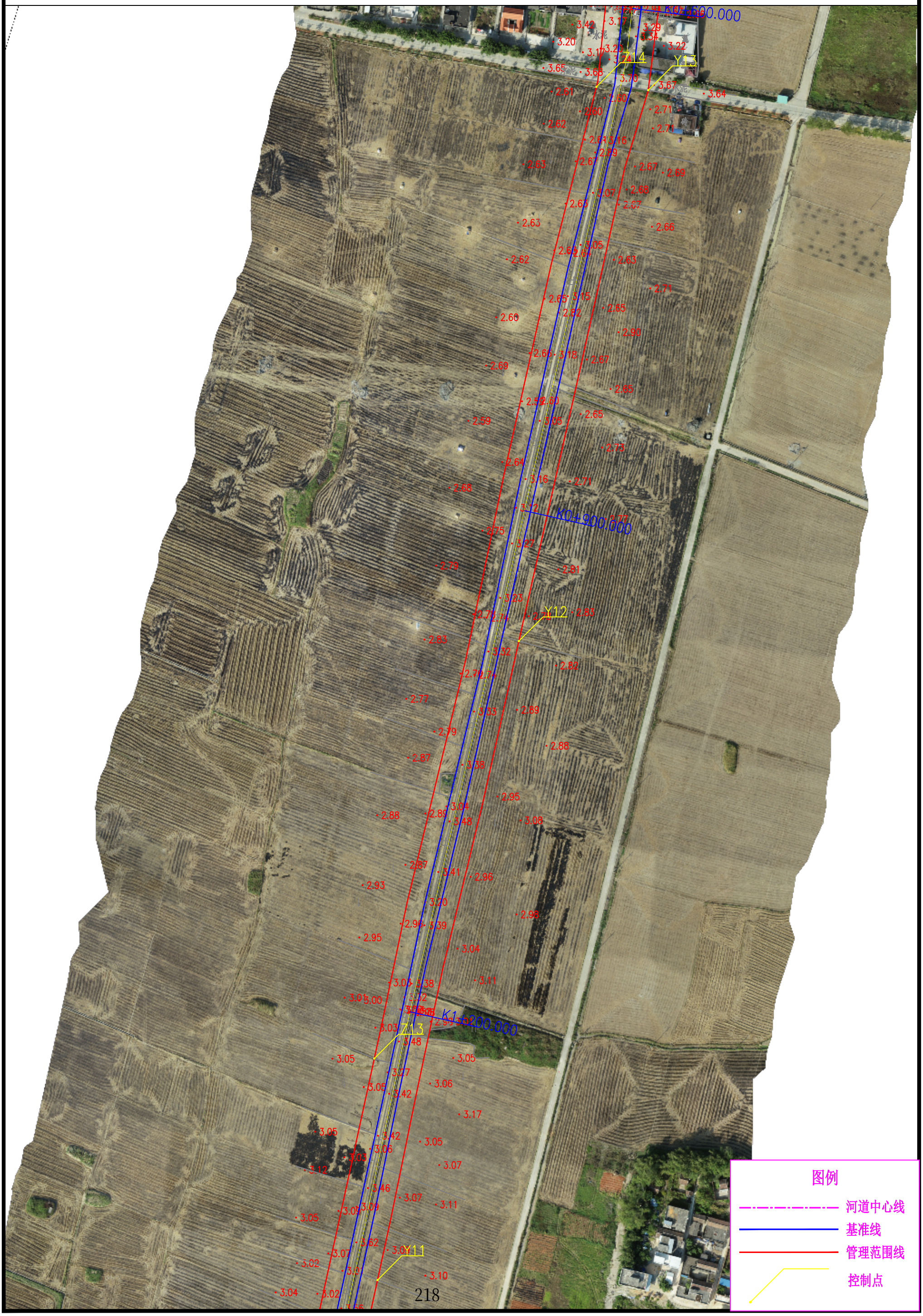

# 雷州市坑尾河河道管理范围线平面图（3/8） 1:2000

N

K1+500.000

K1+800.000

K2+100.00

Y11

Y10

Y12

图例

河道中心线

基准线

管理范围线

控制点

# 雷州市坑尾河河道管理范围线平面图（4/8） 1:2000

N

K2+100.000

K2+200.000

K2+700.000

Z10

Y9

Z9

Y8

图例

河道中心线

基准线

管理范围线

控制点

# 雷州市坑尾河河道管理范围线平面图（5/8） 1:2000

N

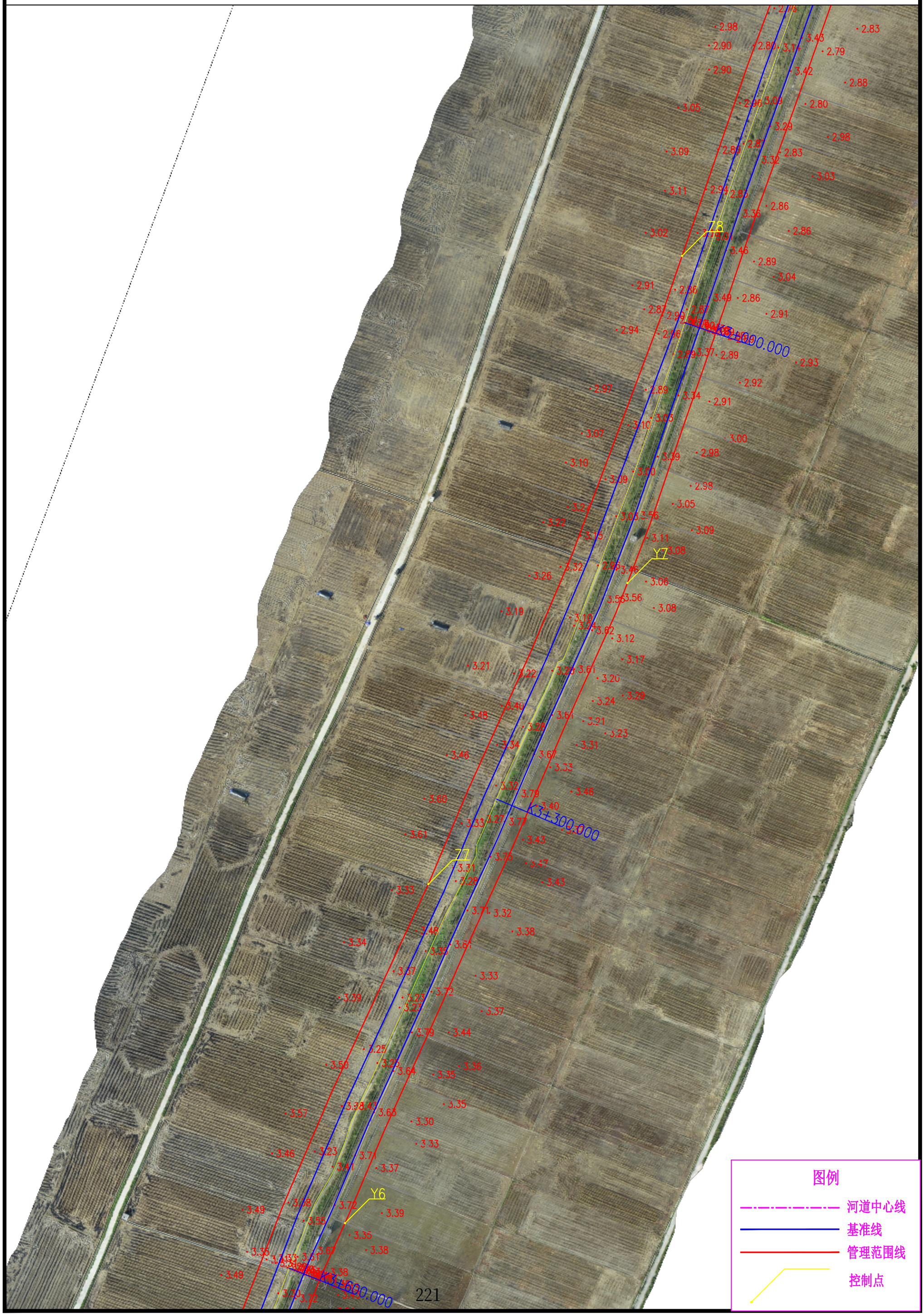

# 雷州市坑尾河河道管理范围线平面图（6/8） 1:2000

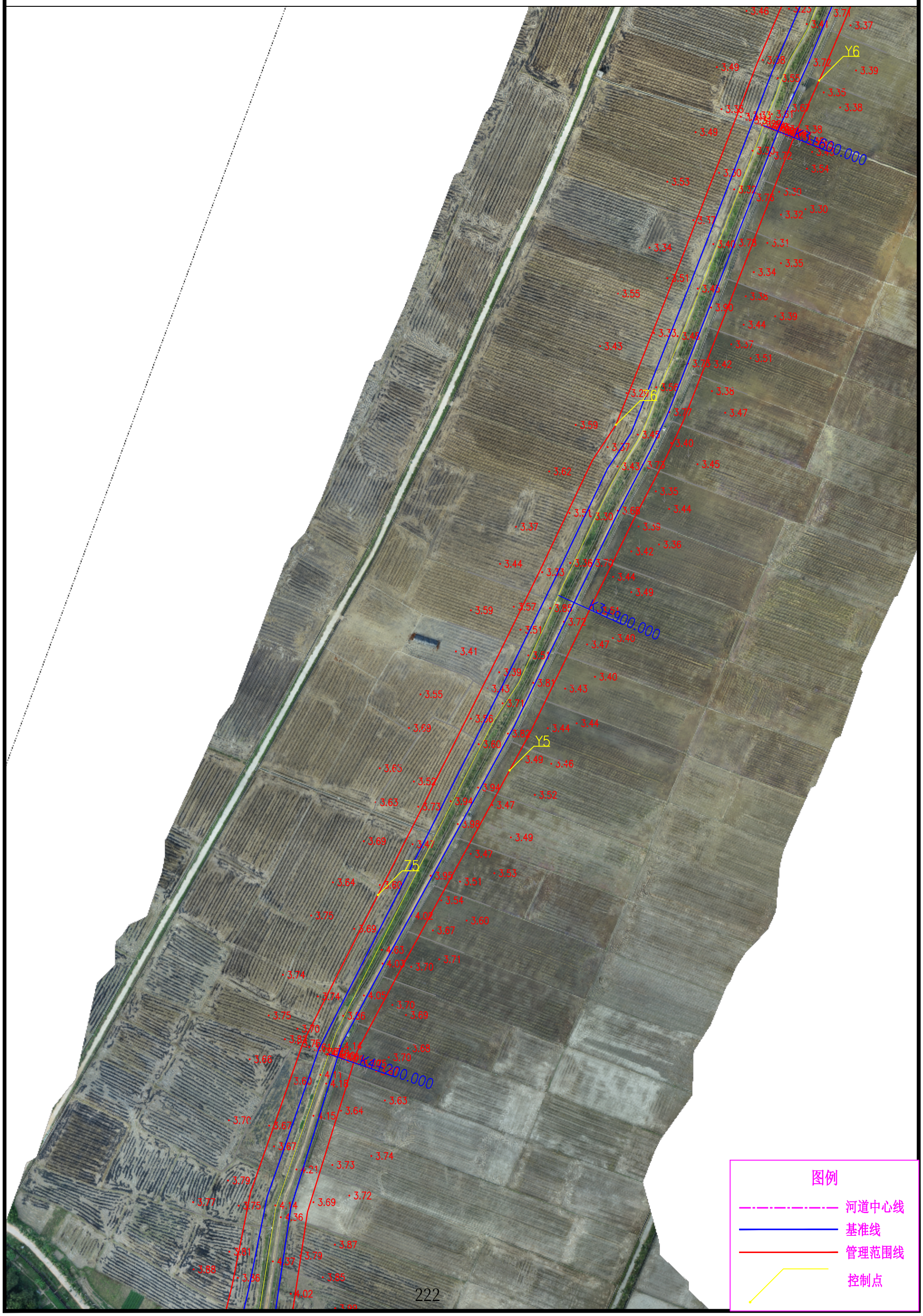

# 雷州市坑尾河河道管理范围线平面图（7/8） 1:2000

N

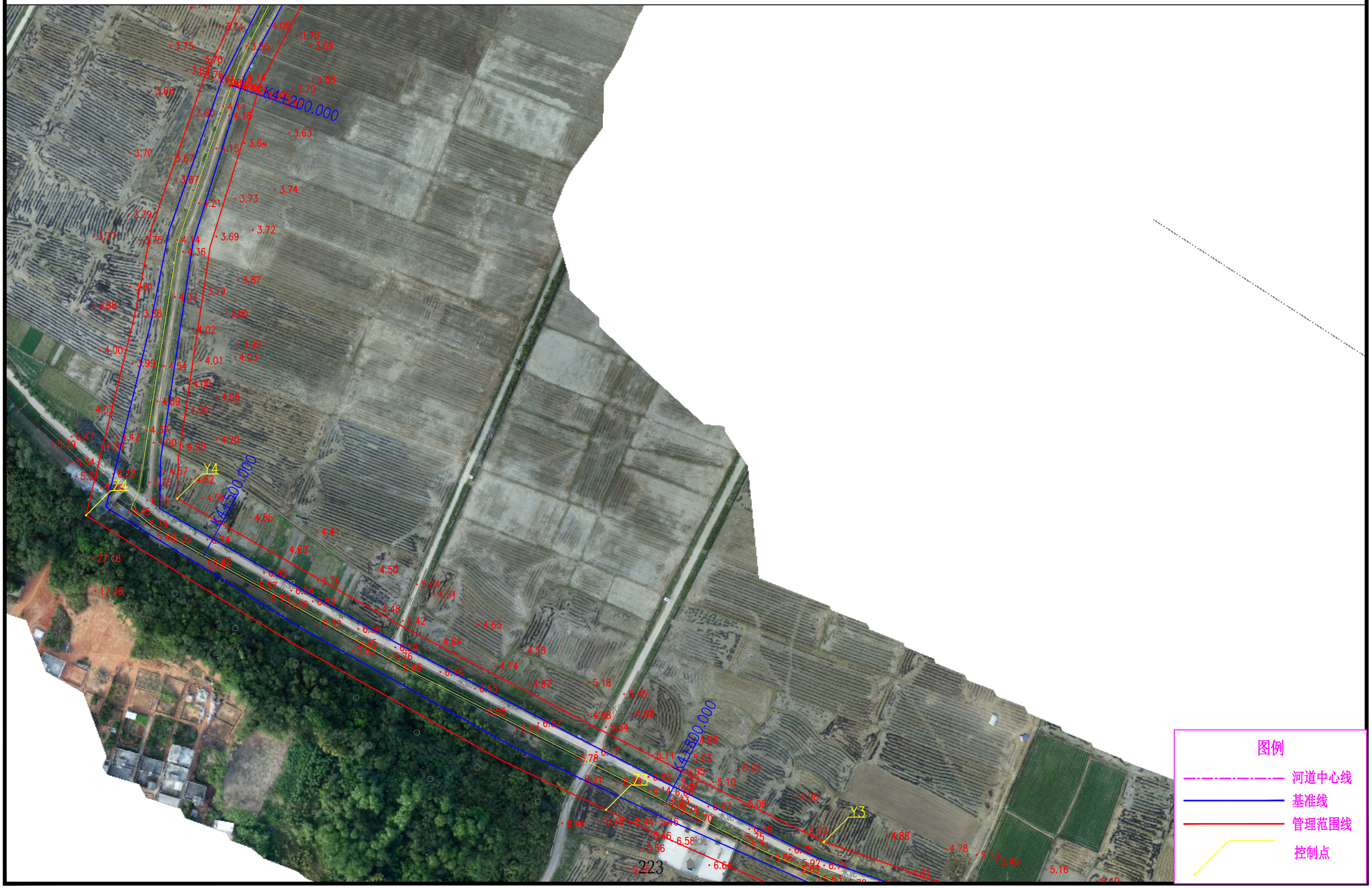

# 雷州市坑尾河河道管理范围线平面图（8/8） 1:2000

N



# 雷州市毛云溪河道管理范围划定

# 成果图册

广东省水利水电科学研究院

2022 年 3 月

# 雷州市毛云溪河道管理范围划定控制点坐标表

| 编号 | 坐标值（m） | | 编号 | 坐标值（m） | |
|---|---|---|---|---|---|
| | x | y | | x | y |
| Y1 | 398255.575 | 2300582.296 | Y17 | 394691.770 | 2298450.363 |
| Y2 | 397770.084 | 2300441.573 | Y18 | 394735.376 | 2298217.803 |
| Y3 | 397480.271 | 2300218.839 | Y19 | 394829.404 | 2297995.249 |
| Y4 | 397239.126 | 2299997.376 | Y20 | 394860.193 | 2297787.000 |
| Y5 | 397038.316 | 2299823.626 | Y21 | 394893.251 | 2297476.846 |
| Y6 | 396894.944 | 2299634.022 | Y22 | 395041.830 | 2297218.719 |
| Y7 | 396591.011 | 2299627.908 | Y23 | 394951.298 | 2297003.461 |
| Y8 | 396327.507 | 2299350.482 | Y24 | 394962.966 | 2296782.970 |
| Y9 | 396154.924 | 2299225.224 | Y25 | 395059.837 | 2296605.510 |
| Y10 | 395885.186 | 2299132.477 | Y26 | 395029.017 | 2296368.393 |
| Y11 | 395605.619 | 2299140.614 | Y27 | 394965.880 | 2296130.095 |
| Y12 | 395349.386 | 2299244.184 | Y28 | 394961.934 | 2295843.601 |
| Y13 | 395120.714 | 2299271.873 | Y29 | 394765.799 | 2295677.203 |
| Y14 | 395072.552 | 2299083.131 | Y30 | 394590.517 | 2295429.348 |
| Y15 | 394942.646 | 2298914.107 | Y31 | 394378.124 | 2295363.355 |
| Y16 | 394800.936 | 2298713.941 | Y32 | 394115.834 | 2295141.510 |

# 雷州市毛云溪河道管理范围划定控制点坐标表

| 编号 | 坐标值（m） | | 编号 | 坐标值（m） | |
|---|---|---|---|---|---|
| | x | y | | x | y |
| Z1 | 398268.010 | 2300533.105 | Z17 | 394863.003 | 2298013.321 |
| Z2 | 397958.221 | 2300439.707 | Z18 | 394889.699 | 2297732.909 |
| Z3 | 397637.898 | 2300323.133 | Z19 | 394981.722 | 2297455.774 |
| Z4 | 397367.843 | 2300041.451 | Z20 | 395094.295 | 2297177.927 |
| Z5 | 397119.281 | 2299805.003 | Z21 | 395236.655 | 2296987.816 |
| Z6 | 396787.726 | 2299599.118 | Z22 | 395296.952 | 2296645.440 |
| Z7 | 396562.434 | 2299464.749 | Z23 | 395102.159 | 2296332.342 |
| Z8 | 396353.464 | 2299315.007 | Z24 | 395002.024 | 2296016.316 |
| Z9 | 396127.182 | 2299160.813 | Z25 | 394923.852 | 2295709.387 |
| Z10 | 395905.724 | 2299085.920 | Z26 | 394700.934 | 2295493.990 |
| Z11 | 395579.965 | 2299109.980 | Z27 | 394442.741 | 2295353.782 |
| Z12 | 395303.572 | 2299229.340 | Z28 | 394168.767 | 2295125.771 |
| Z13 | 395061.782 | 2299030.527 | | | |
| Z14 | 394834.162 | 2298824.044 | | | |
| Z15 | 394722.520 | 2298534.418 | | | |
| Z16 | 394747.768 | 2298271.434 | | | |

# 雷州市毛云溪河道管理范围线平面图（1/12） 1:2000

N

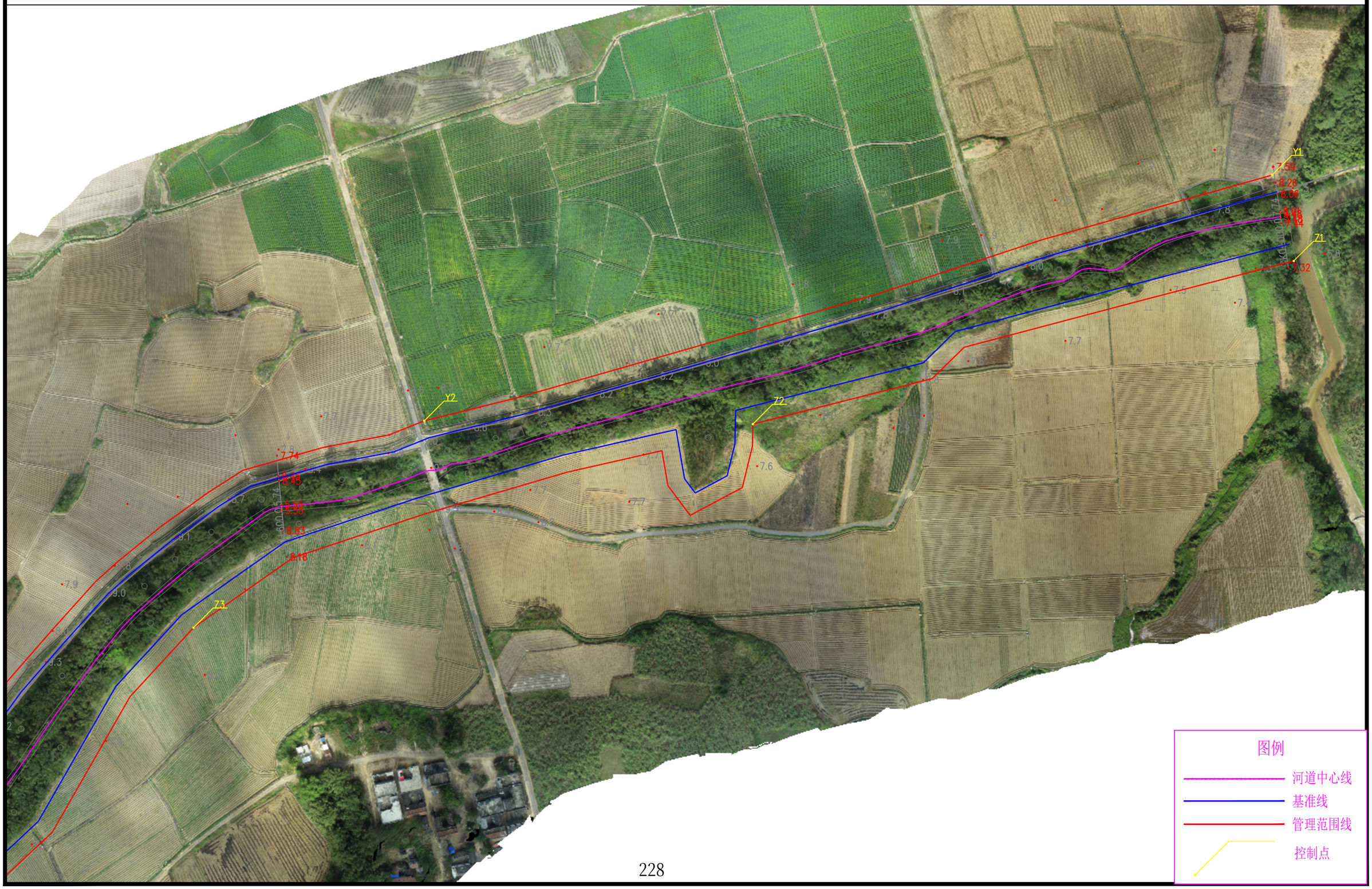

# 雷州市毛云溪河道管理范围线平面图（2/12） 1:2000

N



# 雷州市毛云溪河道管理范围线平面图（3/12） 1:2000

N

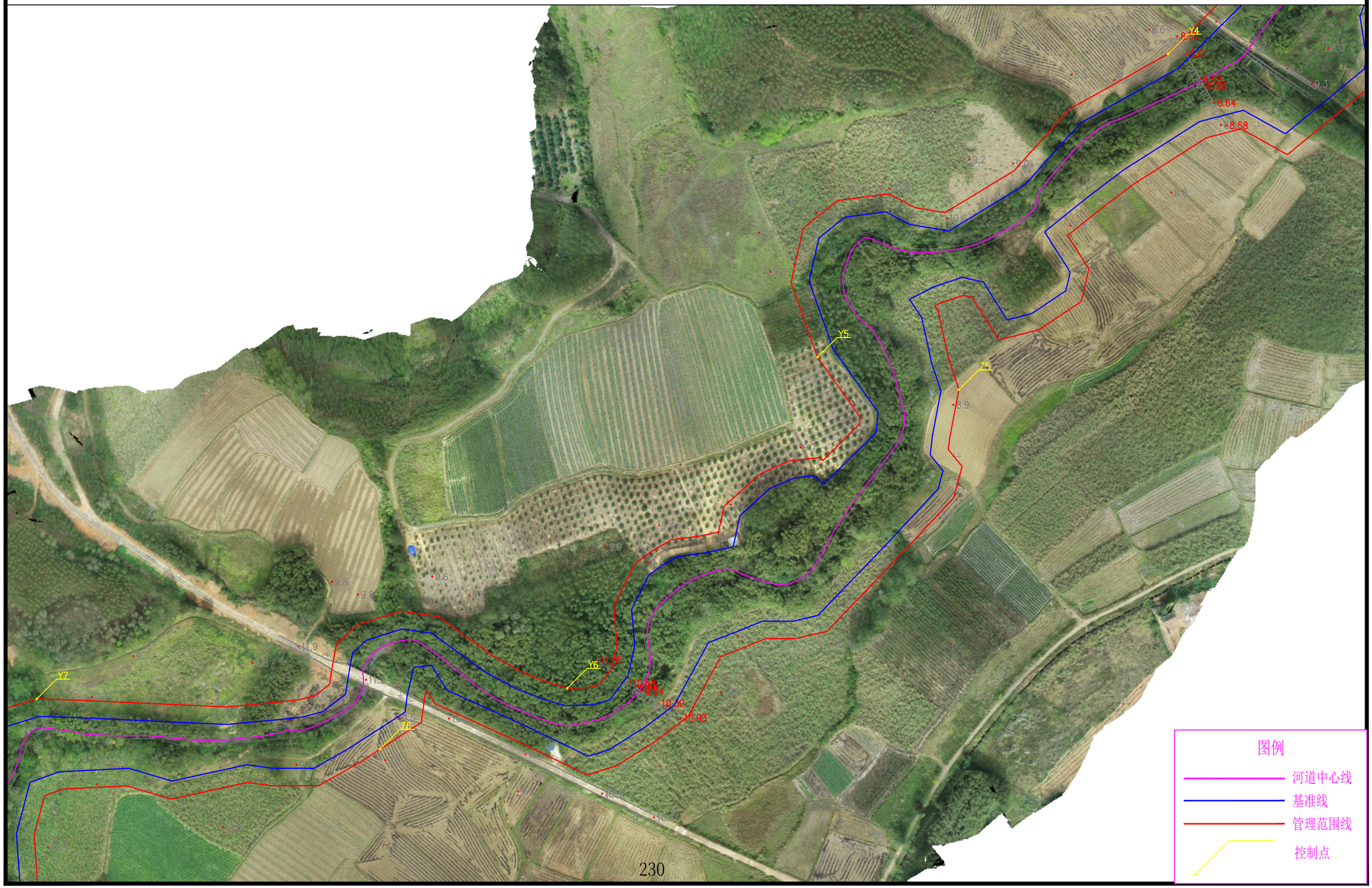

# 雷州市毛云溪河道管理范围线平面图（4/12） 1:2000

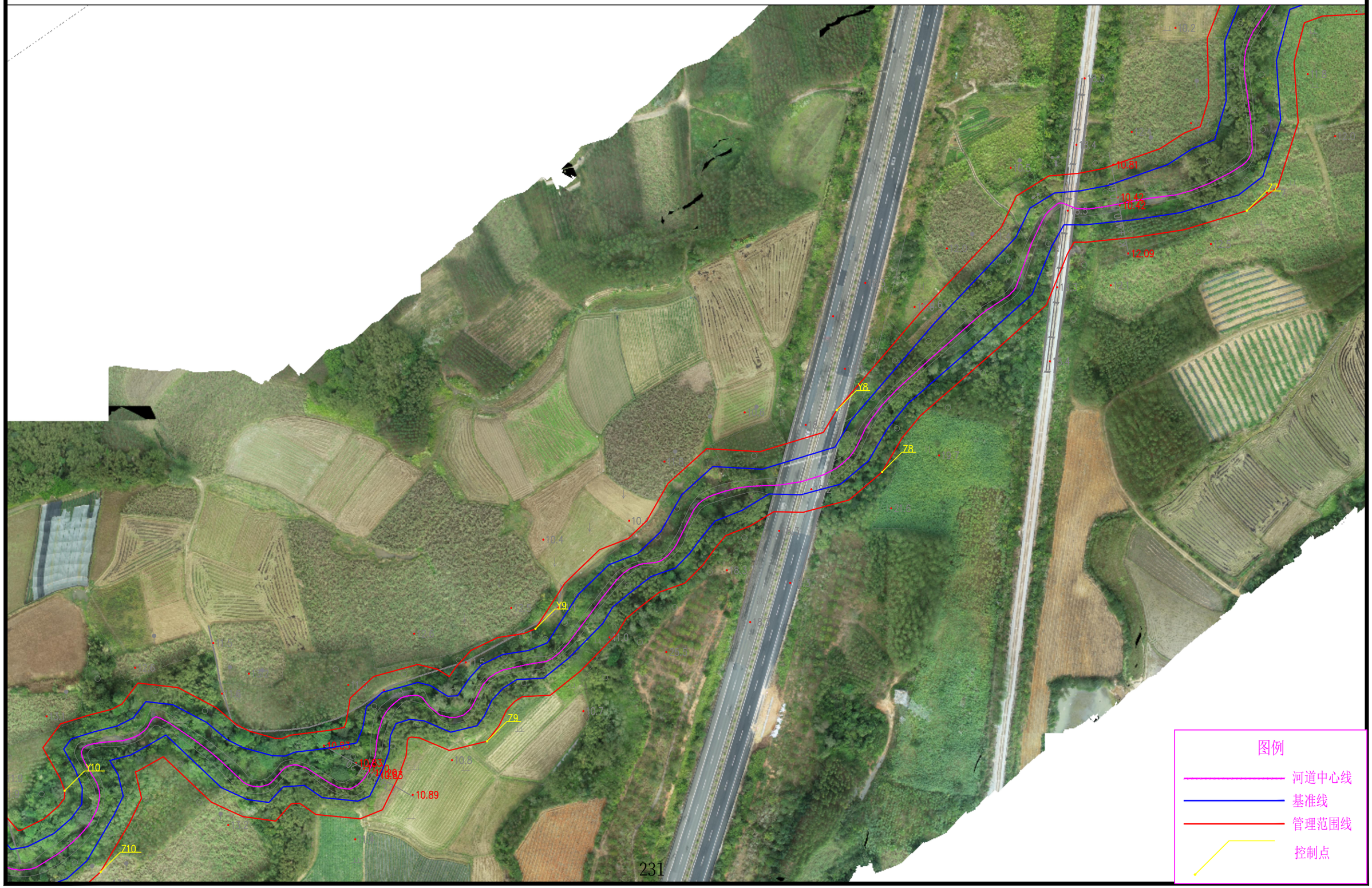

# 雷州市毛云溪河道管理范围线平面图（5/12） 1:2000

N

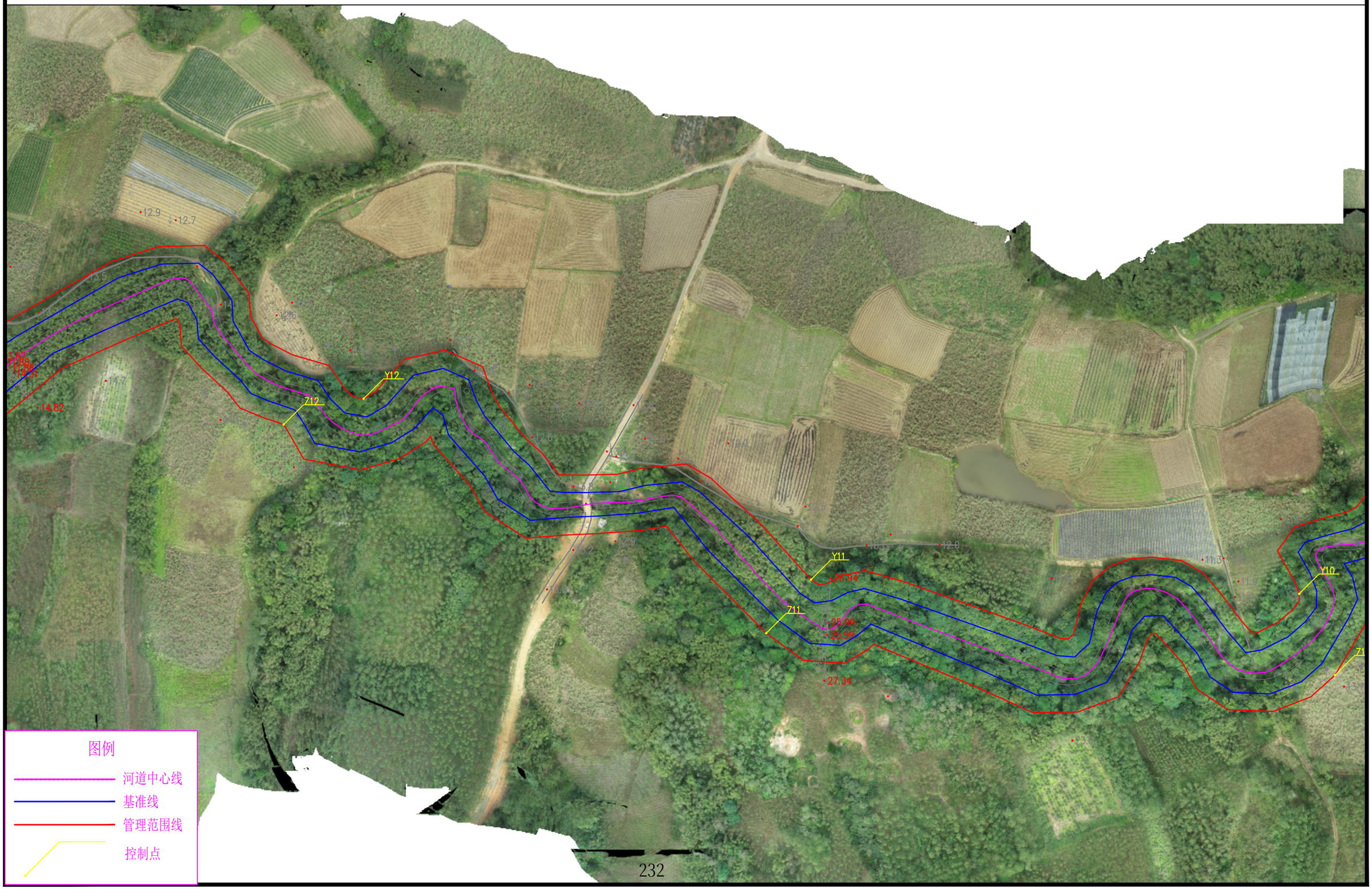

# 雷州市毛云溪河道管理范围线平面图（6/12） 1:2000

N

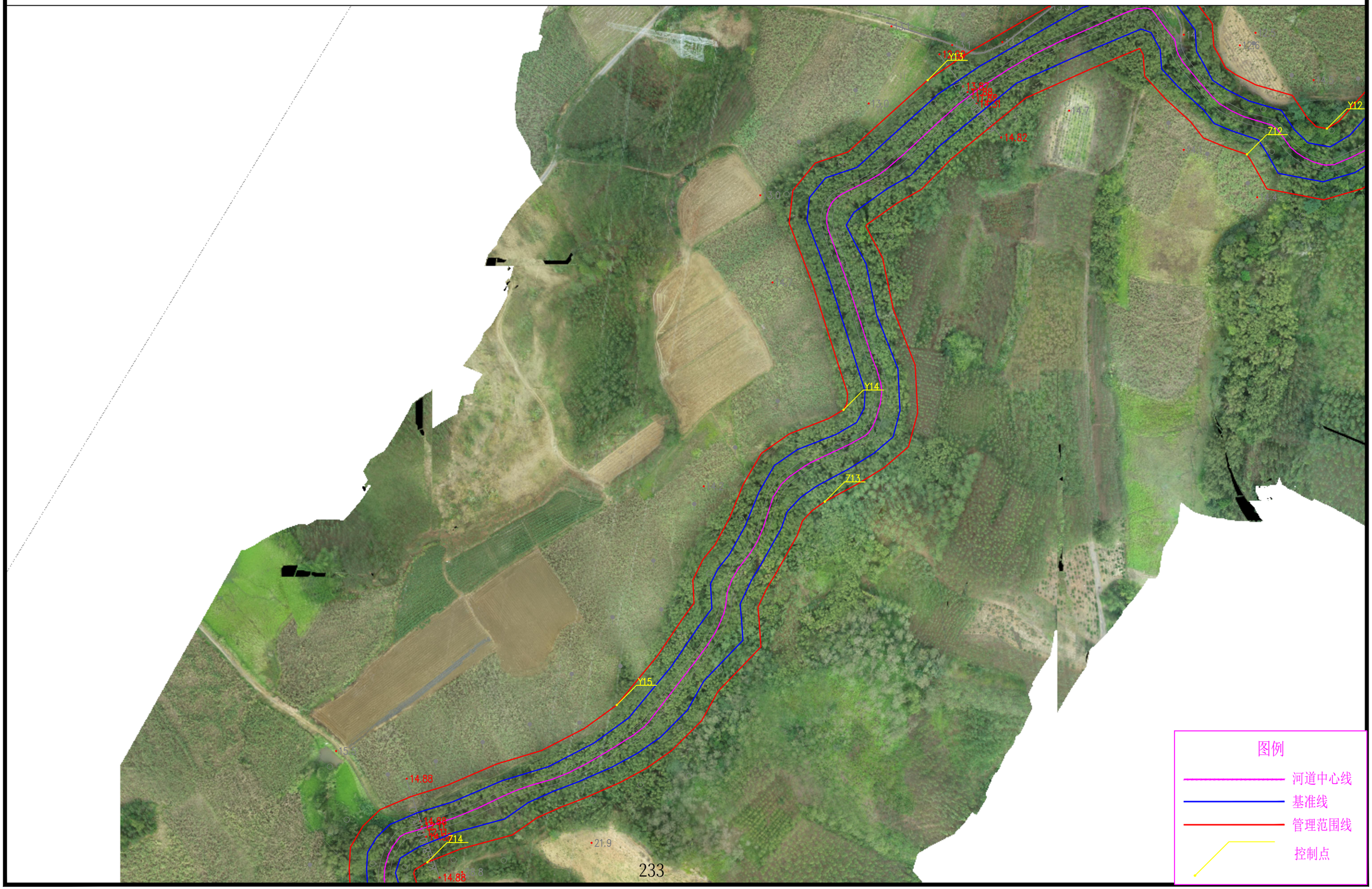

# 雷州市毛云溪河道管理范围线平面图（7/12） 1:2000

N

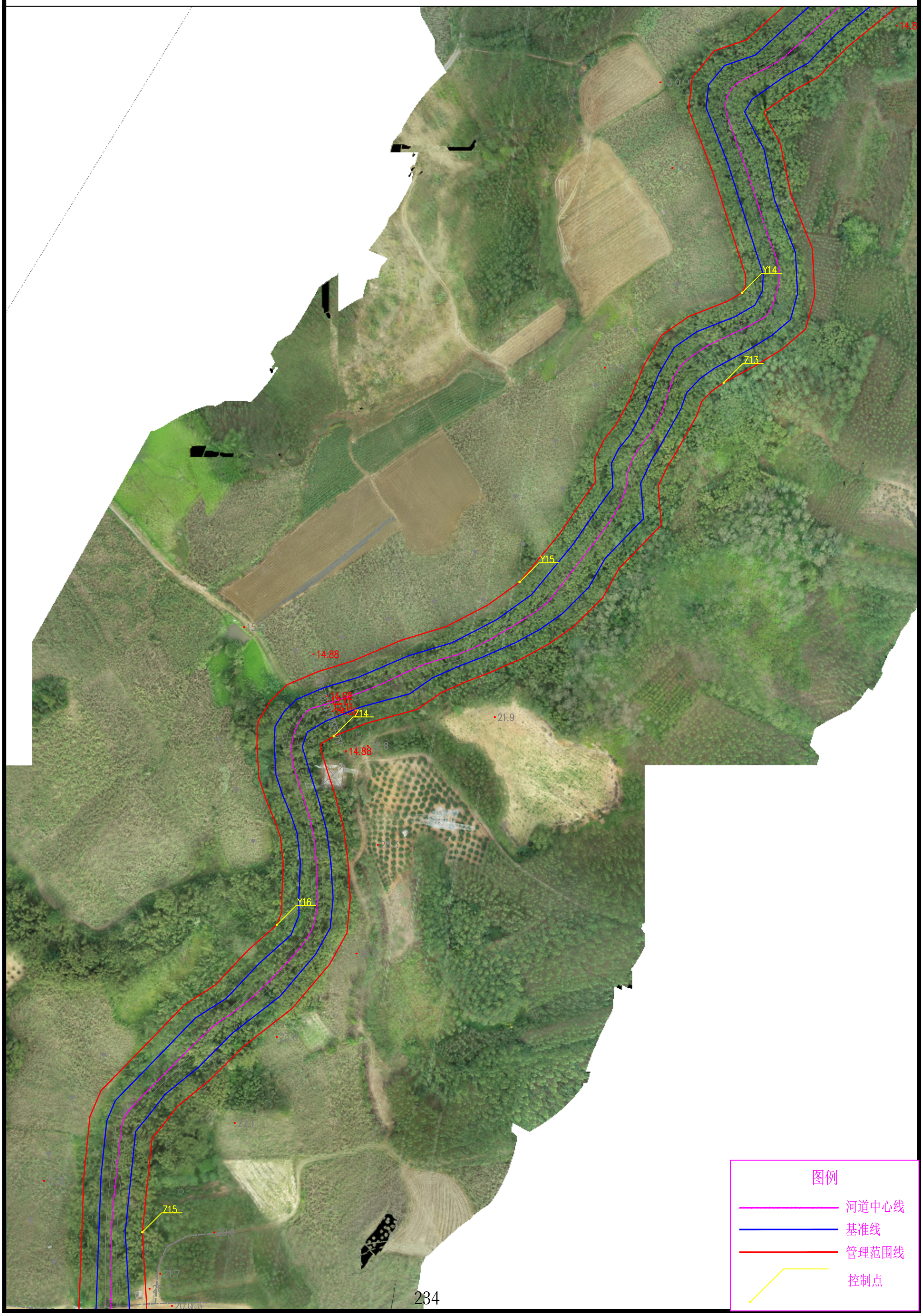

# 雷州市毛云溪河道管理范围线平面图（8/12） 1:2000

N

Z15
Y17
Z16
Y18
Z17
Y19
Y20

图例

河道中心线
基准线
管理范围线
控制点

# 雷州市毛云溪河道管理范围线平面图（9/12） 1:2000

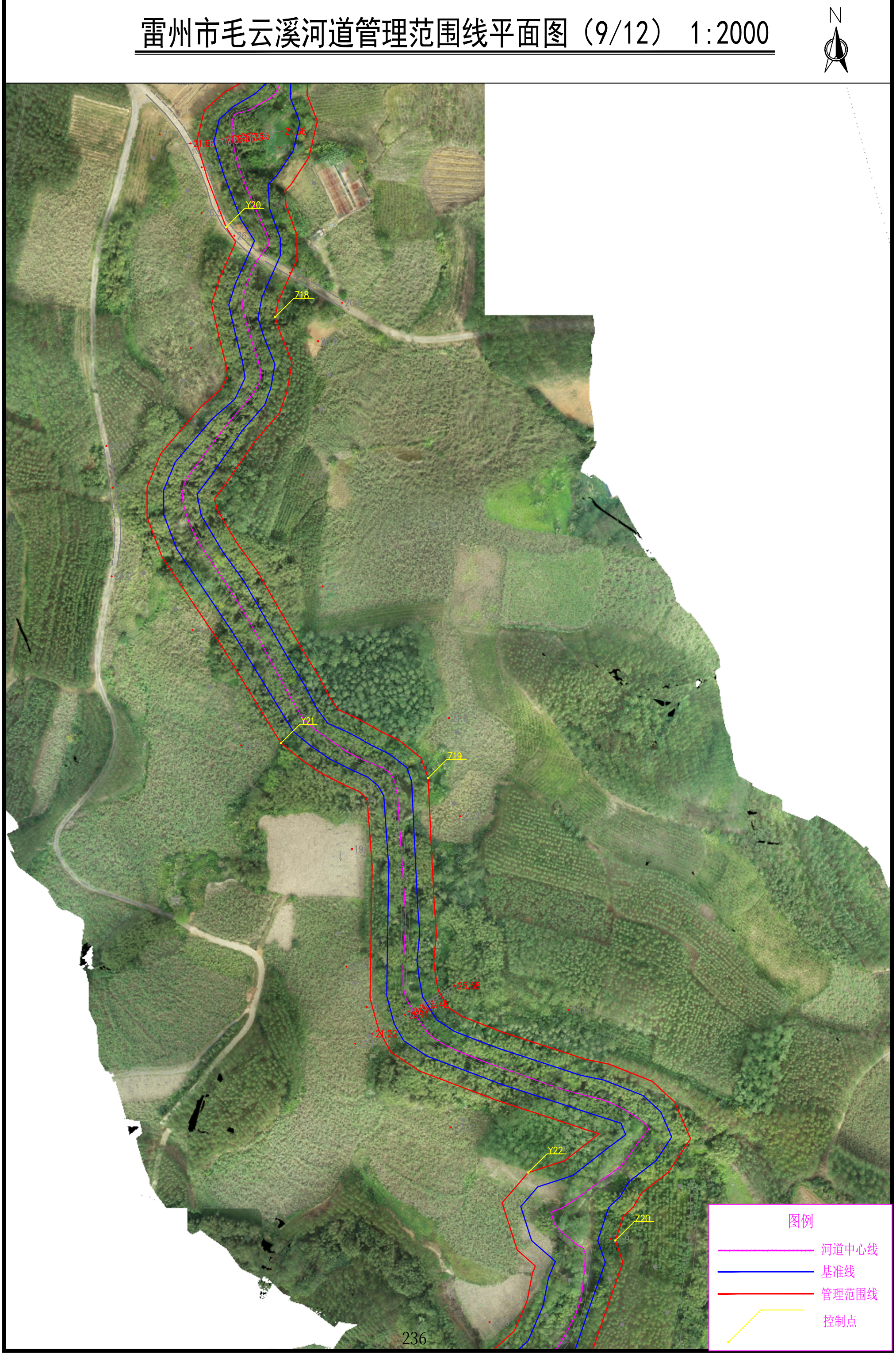

# 雷州市毛云溪河道管理范围线平面图（10/12） 1:2000



# 雷州市毛云溪河道管理范围线平面图（11/12） 1:2000

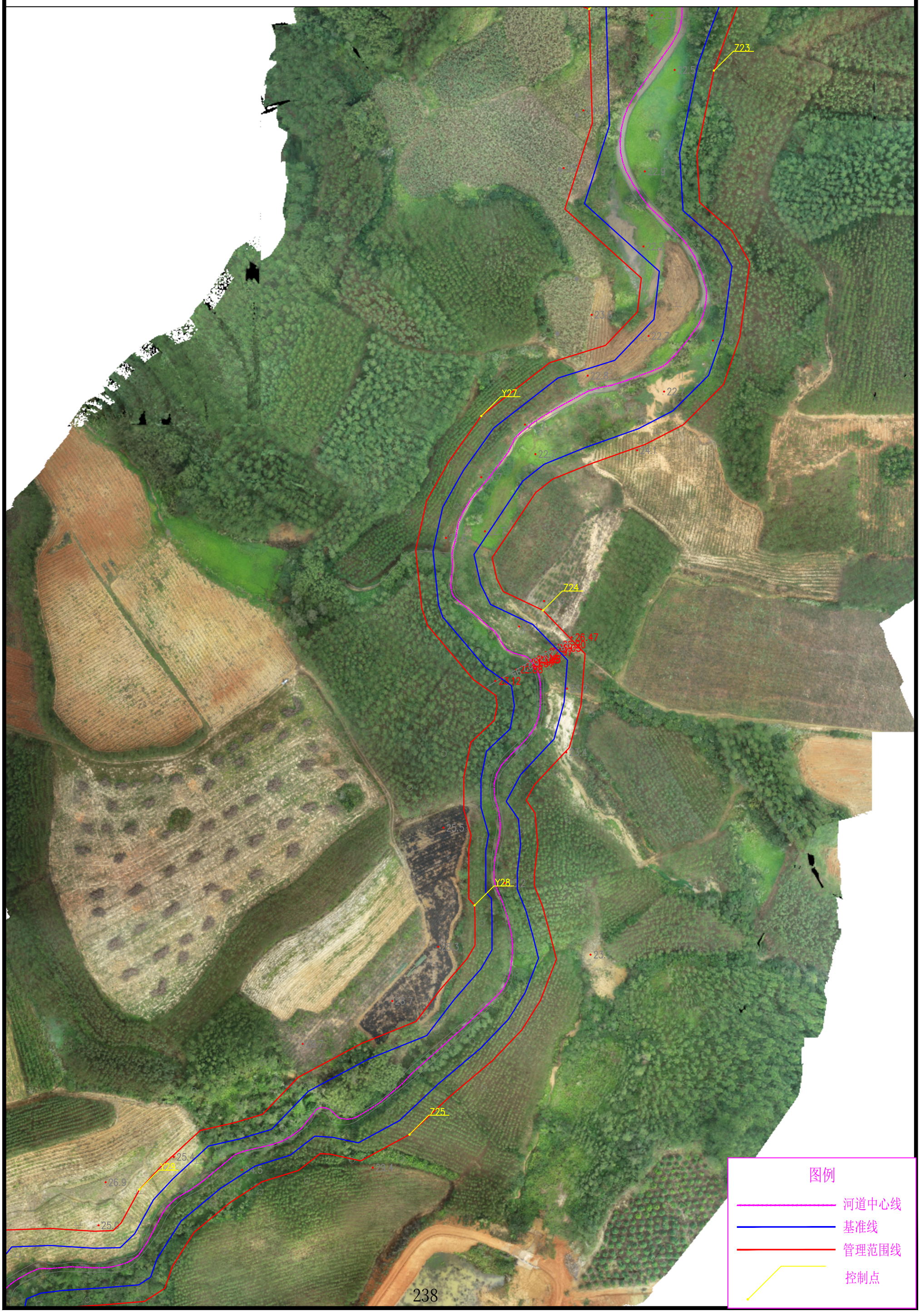

# 雷州市毛云溪河道管理范围线平面图（12/12） 1:2000

N

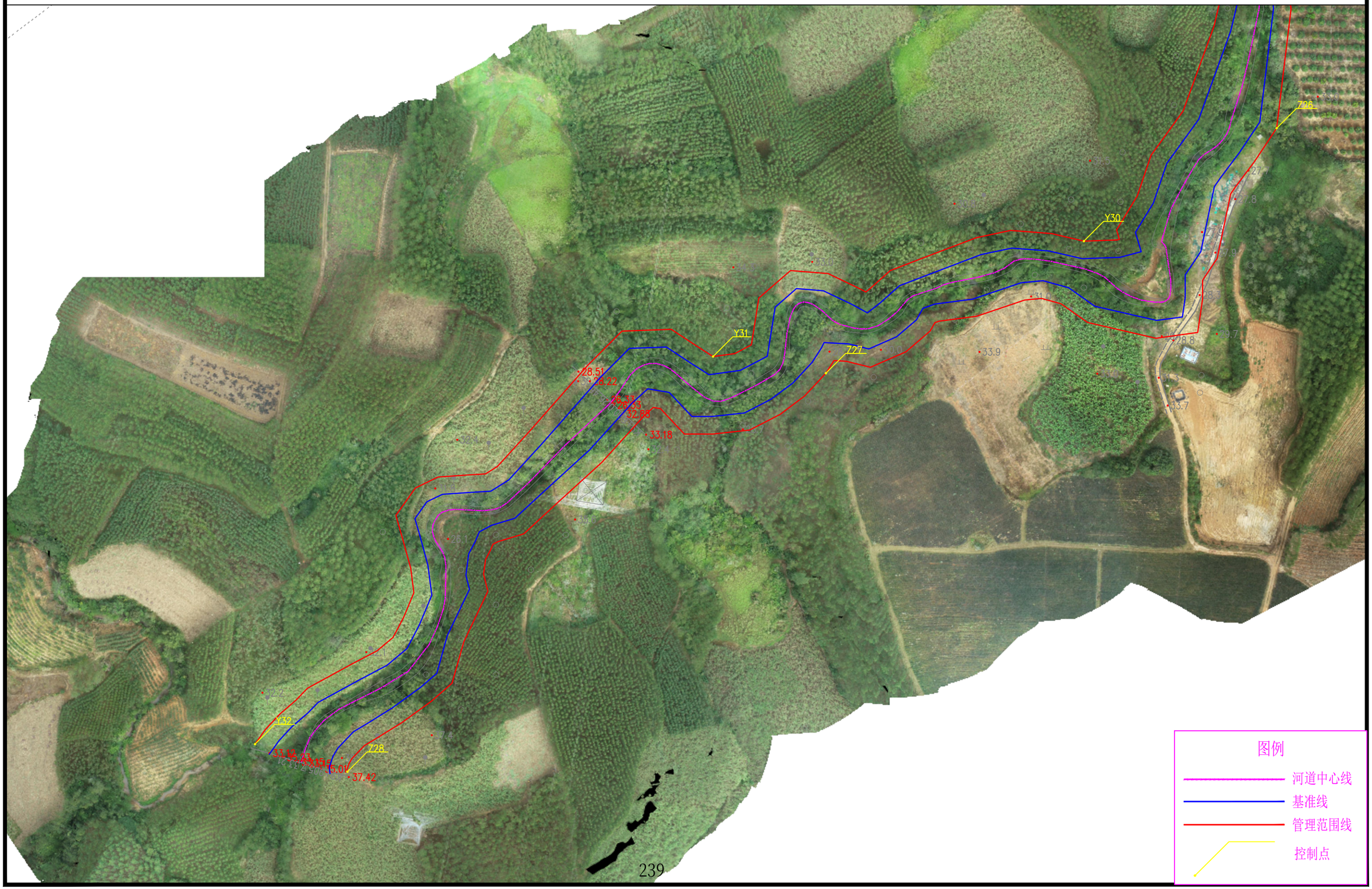

# 雷州市南山溪 1#河道管理范围划定

# 成果图册

广东省水利水电科学研究院

2022 年 3 月

# 雷州市南山溪 1#河道管理范围划定控制点坐标表

| 编号 | 坐标值（m） | | 编号 | 坐标值（m） | |
|---|---|---|---|---|---|
| | x | y | | x | y |
| Y1 | 402359.275 | 2301476.652 | Z1 | 402336.414 | 2301456.390 |
| Y2 | 402175.732 | 2301635.909 | Z2 | 402142.784 | 2301618.985 |
| Y3 | 402098.233 | 2301918.889 | Z3 | 402061.785 | 2301927.017 |
| Y4 | 401991.289 | 2302321.302 | Z4 | 401945.564 | 2302347.642 |
| Y5 | 401838.674 | 2302668.624 | Z5 | 401805.643 | 2302704.57 |
| Y6 | 401958.987 | 2303084.919 | Z6 | 401928.831 | 2303099.671 |
| Y7 | 402026.735 | 2303507.126 | Z7 | 401994.18 | 2303531.029 |
| Y8 | 402097.719 | 2303977.056 | Z8 | 402057.397 | 2303926.422 |
| Y9 | 402091.270 | 2304386.068 | Z9 | 402070.765 | 2304200.502 |
| Y10 | 401823.323 | 2304739.005 | Z10 | 401979.438 | 2304539.497 |
| Y11 | 401568.172 | 2305007.700 | Z11 | 401738.967 | 2304765.843 |
| Y12 | 401309.610 | 2305297.634 | Z12 | 401396.955 | 2305133.582 |
| Y13 | 401053.158 | 2305582.158 | Z13 | 401014.461 | 2305544.693 |
| | | | | | |
| | | | | | |
| | | | | | |

# 雷州市南山溪1#河道管理范围线平面图（1/6） 1:2000

N

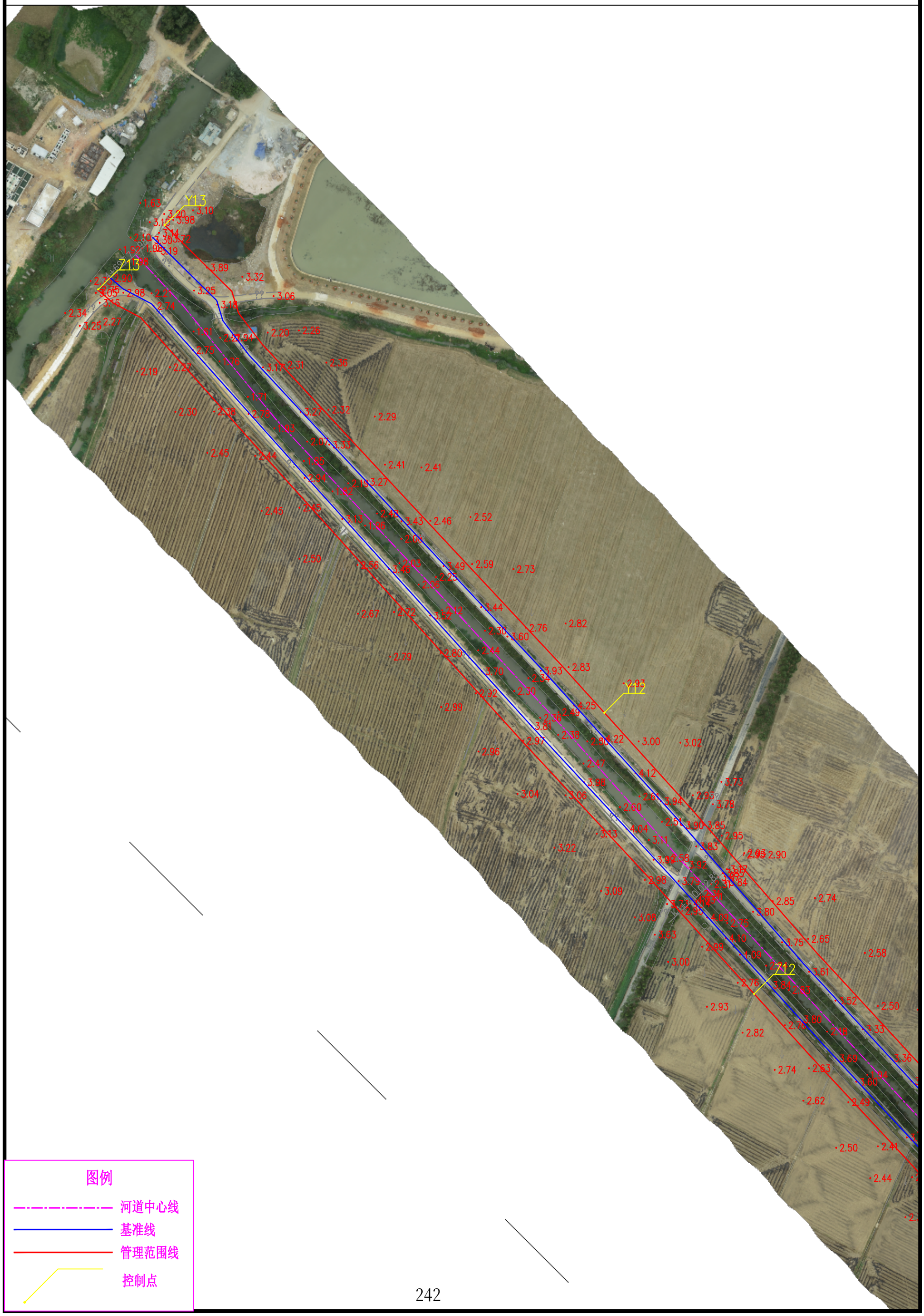


## 图例

- 河道中心线
- 基准线
- 管理范围线
- 控制点

# 雷州市南山溪1#河道管理范围线平面图（2/6） 1:2000

N

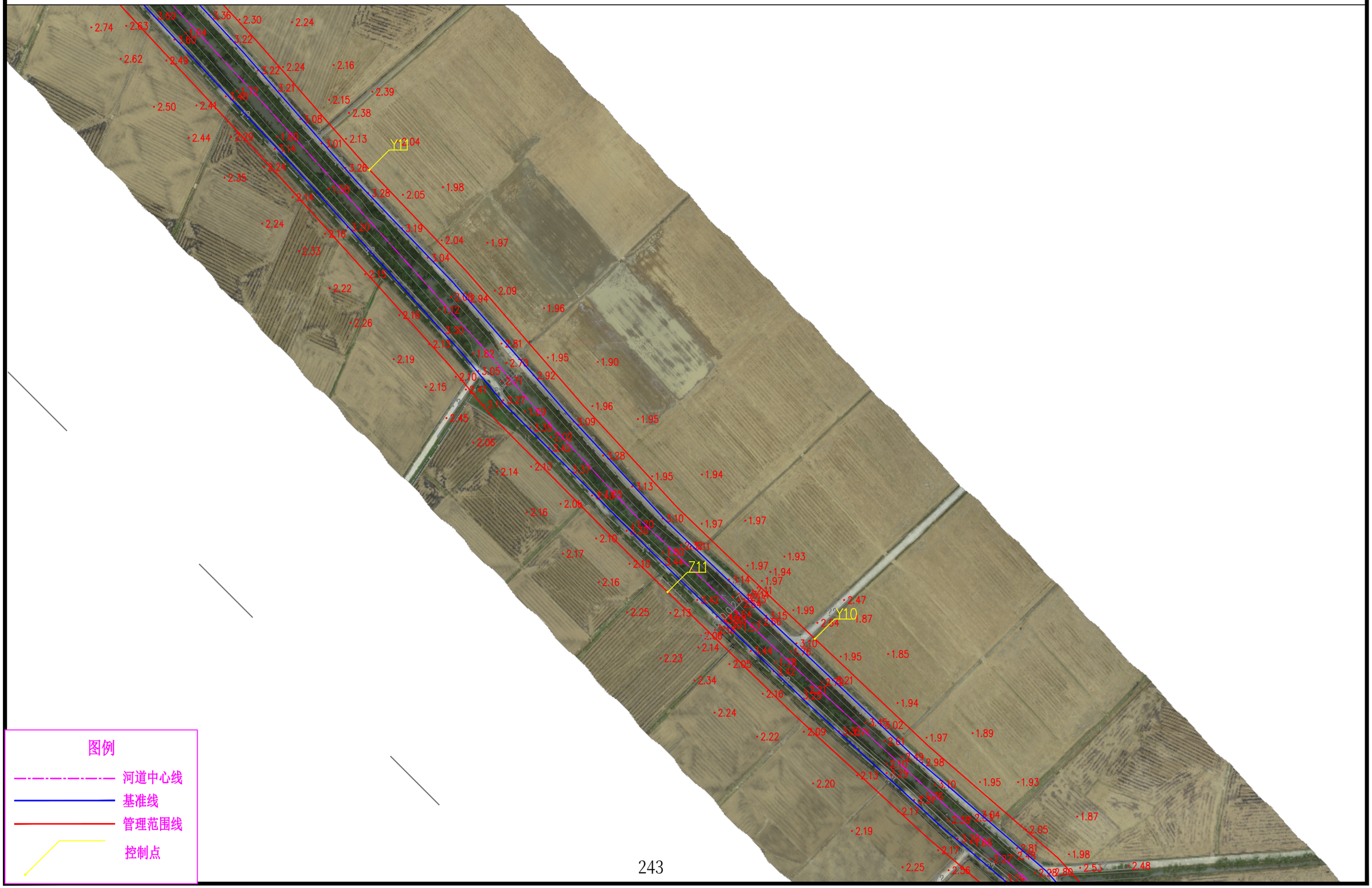

# 雷州市南山溪1#河道管理范围线平面图（3/6） 1:2000

N

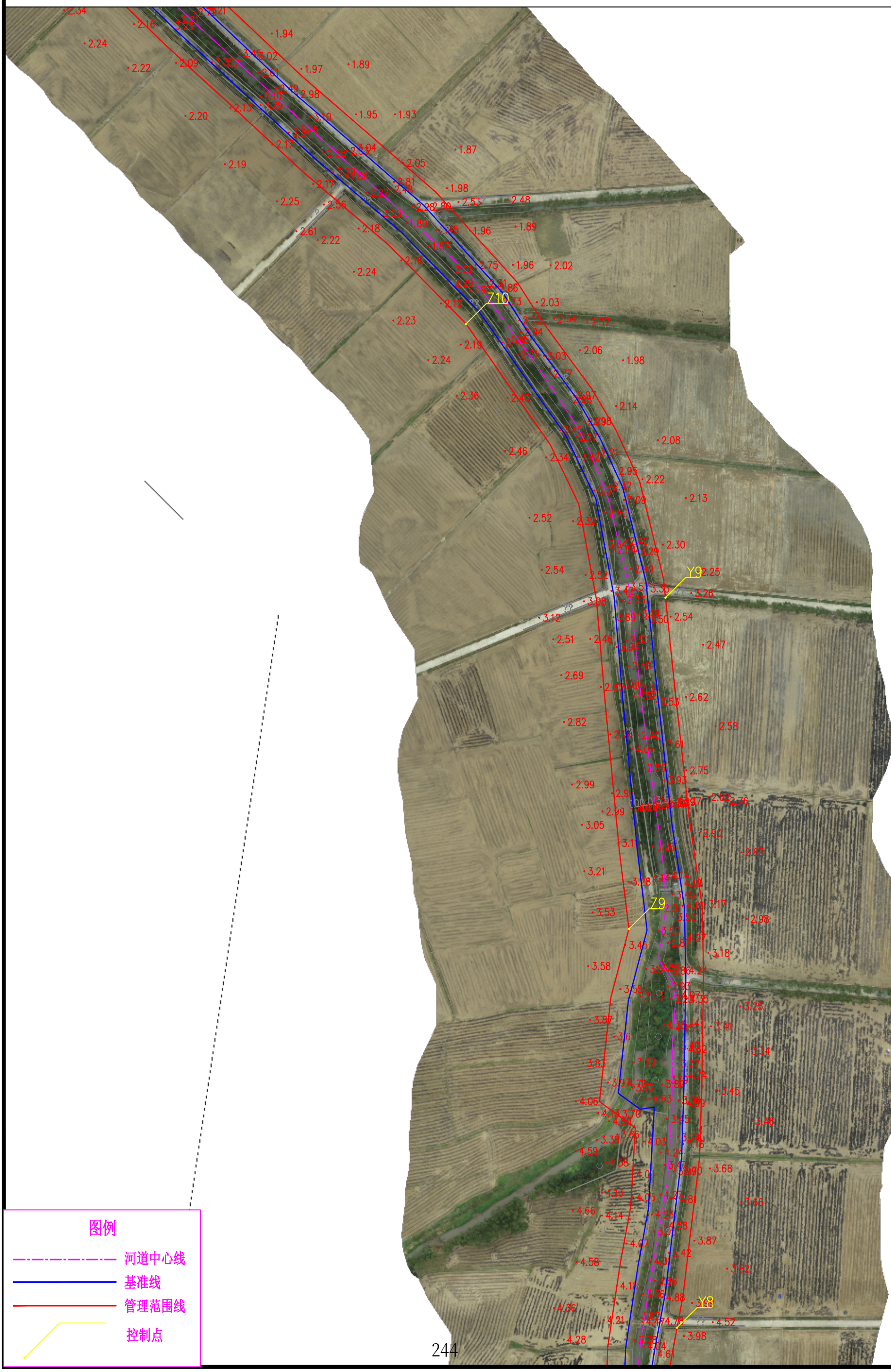


图例

- 河道中心线
- 基准线
- 管理范围线
- 控制点

# 雷州市南山溪1#河道管理范围线平面图（4/6） 1:2000

N



# 雷州市南山溪1#河道管理范围线平面图（5/6） 1:2000



# 雷州市南山溪1#河道管理范围线平面图（6/6） 1:2000

N




图例

河道中心线

基准线

管理范围线

控制点

# 雷州市塘南溪河道管理范围划定

# 成果图册

广东省水利水电科学研究院

2022 年 3 月

# 雷州市塘南溪河道管理范围划定控制点坐标表

| 编号 | 坐标值（m） | | 编号 | 坐标值（m） | |
|---|---|---|---|---|---|
| | x | y | | x | y |
| Z1 | 397008.831 | 2302752.029 | Y1 | 397024.865 | 2302713.174 |
| Z2 | 397326.449 | 2302786.618 | Y2 | 397303.773 | 2302734.953 |
| Z3 | 397560.052 | 2302906.508 | Y3 | 397559.494 | 2302855.392 |
| Z4 | 397858.344 | 2302994.813 | Y4 | 397933.568 | 2302986.353 |
| Z5 | 398135.019 | 2303143.517 | Y5 | 398240.078 | 2303145.257 |
| Z6 | 398426.567 | 2303317.034 | Y6 | 398495.639 | 2303295.041 |
| Z7 | 398744.612 | 2303515.460 | Y7 | 398816.792 | 2303513.396 |
| Z8 | 399104.718 | 2303745.243 | Y8 | 399151.879 | 2303722.707 |
| Z9 | 399396.120 | 2303928.890 | Y9 | 399430.481 | 2303904.496 |
| Z10 | 399628.998 | 2304065.259 | Y10 | 399696.048 | 2304027.139 |
| Z11 | 399977.393 | 2304085.192 | Y11 | 399942.296 | 2304043.308 |
| | | | | | |
| | | | | | |
| | | | | | |
| | | | | | |

# 雷州市塘南溪河道管理范围线平面图（1/4） 1:2000

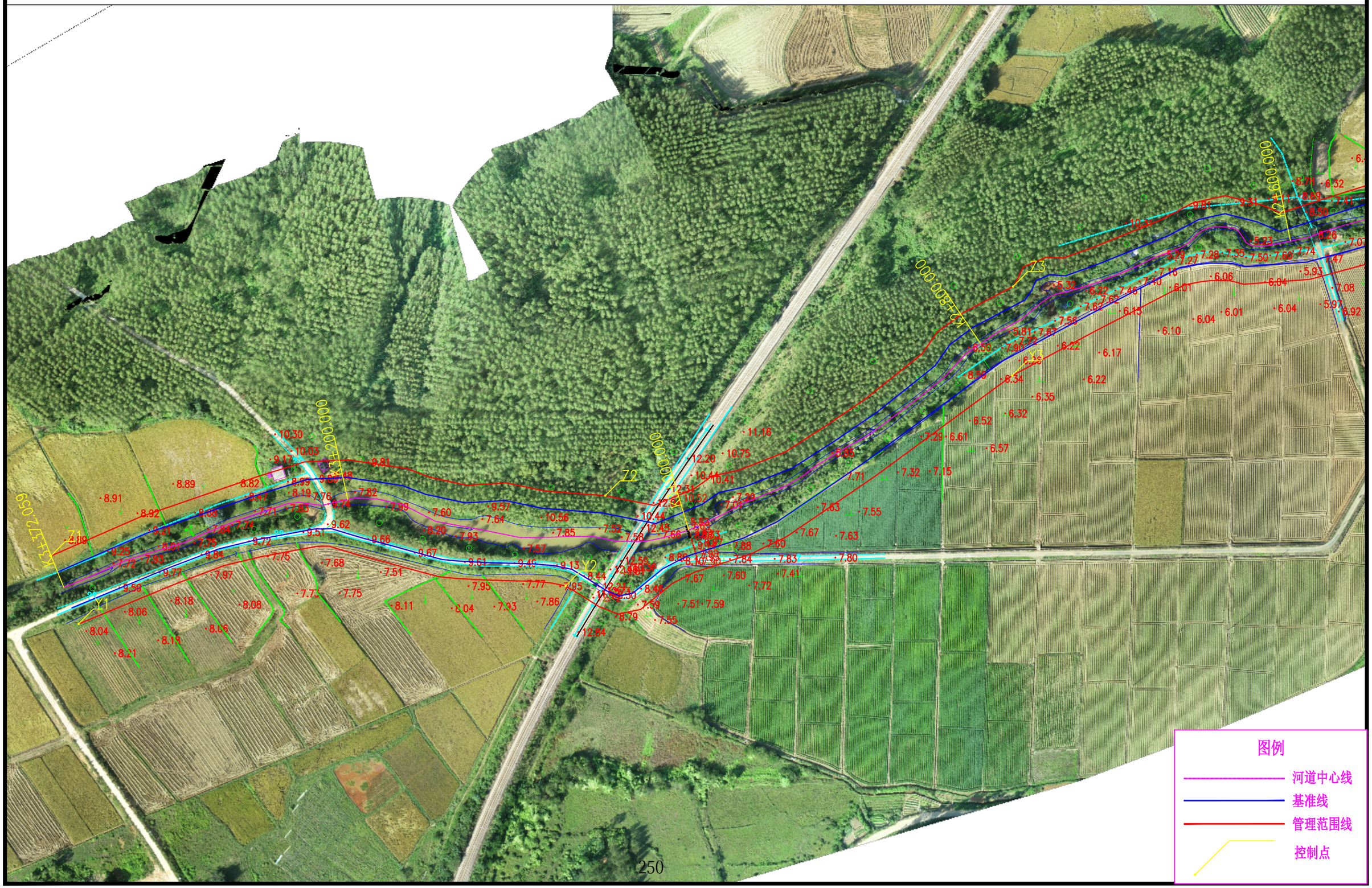

# 雷州市塘南溪河道管理范围线平面图（2/4） 1:2000



# 雷州市塘南溪河道管理范围线平面图（3/4） 1:2000



# 雷州市塘南溪河道管理范围线平面图（4/4） 1:2000

N



# 雷州市芝园河河道管理范围划定

# 成果图册

广东省水利水电科学研究院

2022 年 3 月

# 雷州市芝园河河道管理范围划定控制点坐标表

| 编号 | 坐标值（m） | | 编号 | 坐标值（m） | |
|---|---|---|---|---|---|
| | x | y | | x | y |
| Z1 | 408852.14 | 2298879.469 | Z16 | 404336.388 | 2299305.733 |
| Z2 | 408511.59 | 2298680.127 | Z17 | 403991.141 | 2299280.002 |
| Z3 | 408128.544 | 2298634.704 | Z18 | 403739.558 | 2299419.447 |
| Z4 | 407735.769 | 2298685.297 | Z19 | 403542.309 | 2299642.843 |
| Z5 | 407422.159 | 2298764.597 | Z20 | 403262.812 | 2299572.779 |
| Z6 | 407126.619 | 2298762.863 | Z21 | 402897.535 | 2299556.303 |
| Z7 | 406883.123 | 2298614.169 | | | |
| Z8 | 406597.144 | 2298452.447 | | | |
| Z9 | 406249.736 | 2298442.668 | | | |
| Z10 | 405902.281 | 2298364.8 | | | |
| Z11 | 405681.743 | 2298474.818 | | | |
| Z12 | 405453.079 | 2298705.615 | | | |
| Z13 | 405238.305 | 2298941.563 | | | |
| Z14 | 404925.146 | 2299139.318 | | | |
| Z15 | 404623.166 | 2299200.102 | | | |

# 雷州市芝园河河道管理范围划定控制点坐标表

| 编号 | 坐标值（m） | | 编号 | 坐标值（m） | |
|---|---|---|---|---|---|
| | x | y | | x | y |
| Y1 | 408877.959 | 2298842.971 | Y16 | 404672.179 | 2299122.276 |
| Y2 | 408564.177 | 2298662.543 | Y17 | 404382.672 | 2299262.122 |
| Y3 | 408217.599 | 2298578.121 | Y18 | 404104.288 | 2299280.482 |
| Y4 | 407860.14 | 2298637.647 | Y19 | 403802.723 | 2299227.62 |
| Y5 | 407550.956 | 2298674.225 | Y20 | 403606.105 | 2299514.052 |
| Y6 | 407218.825 | 2298755.056 | Y21 | 403302.106 | 2299525.279 |
| Y7 | 406955.366 | 2298618.624 | Y22 | 403112.055 | 2299495.371 |
| Y8 | 406717.936 | 2298473.272 | Y23 | 402864.723 | 2299537.132 |
| Y9 | 406446.96 | 2298357.598 | | | |
| Y10 | 406129.846 | 2298407.923 | | | |
| Y11 | 405830.596 | 2298371.028 | | | |
| Y12 | 405626.508 | 2298502.767 | | | |
| Y13 | 405416.853 | 2298685.51 | | | |
| Y14 | 405285.419 | 2298889.501 | | | |
| Y15 | 404993.943 | 2299021.77 | | | |

# 雷州市芝园河河道管理范围线平面图（1/9） 1:2000

N

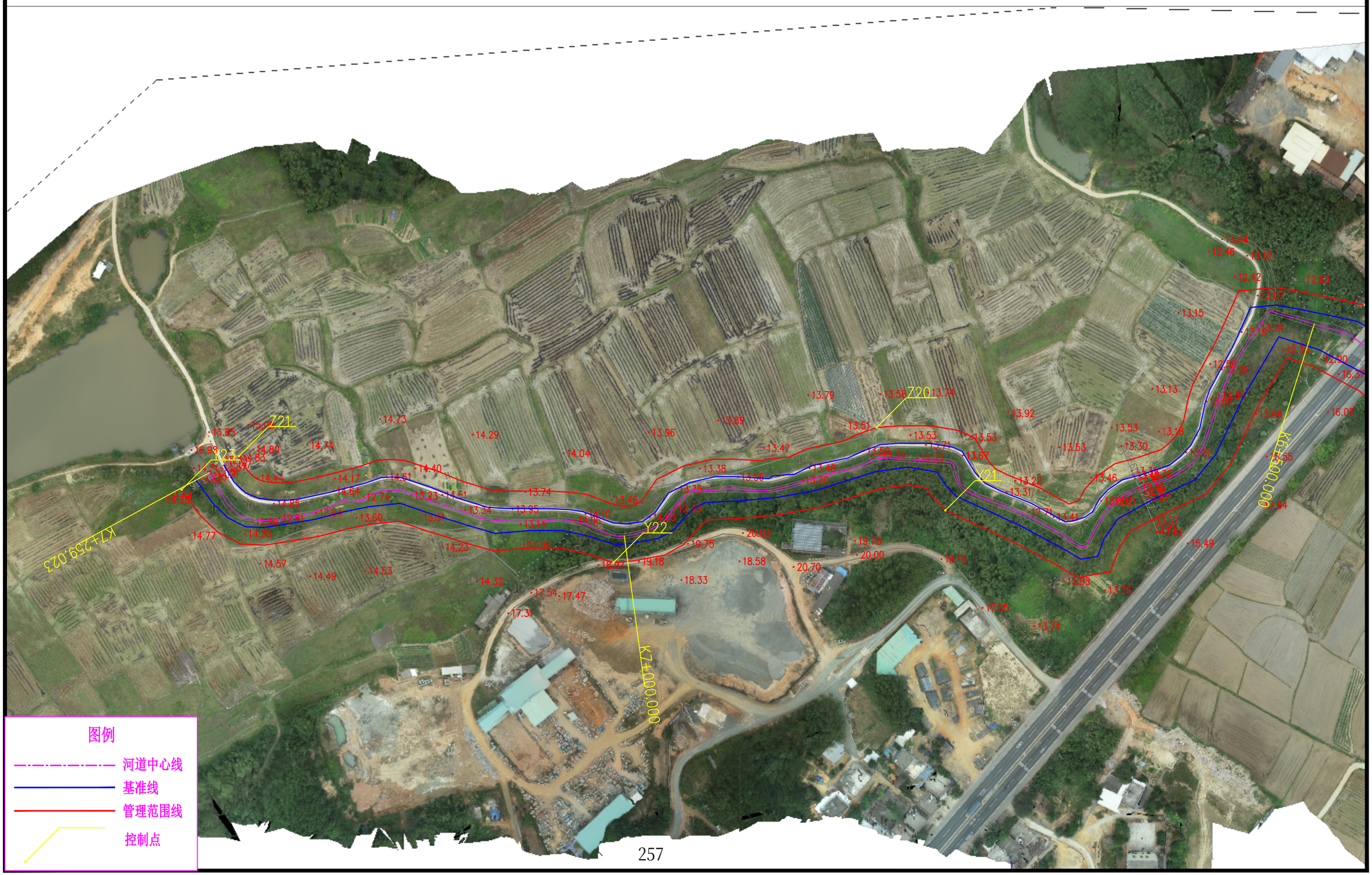

# 雷州市芝园河河道管理范围线平面图（2/9） 1:2000

N

图例

- 河道中心线
- 基准线
- 管理范围线
- 控制点

# 雷州市芝园河河道管理范围线平面图（3/9） 1:2000

N

图例

河道中心线

基准线

管理范围线

控制点

259

# 雷州市芝园河河道管理范围线平面图（4/9） 1:2000

N

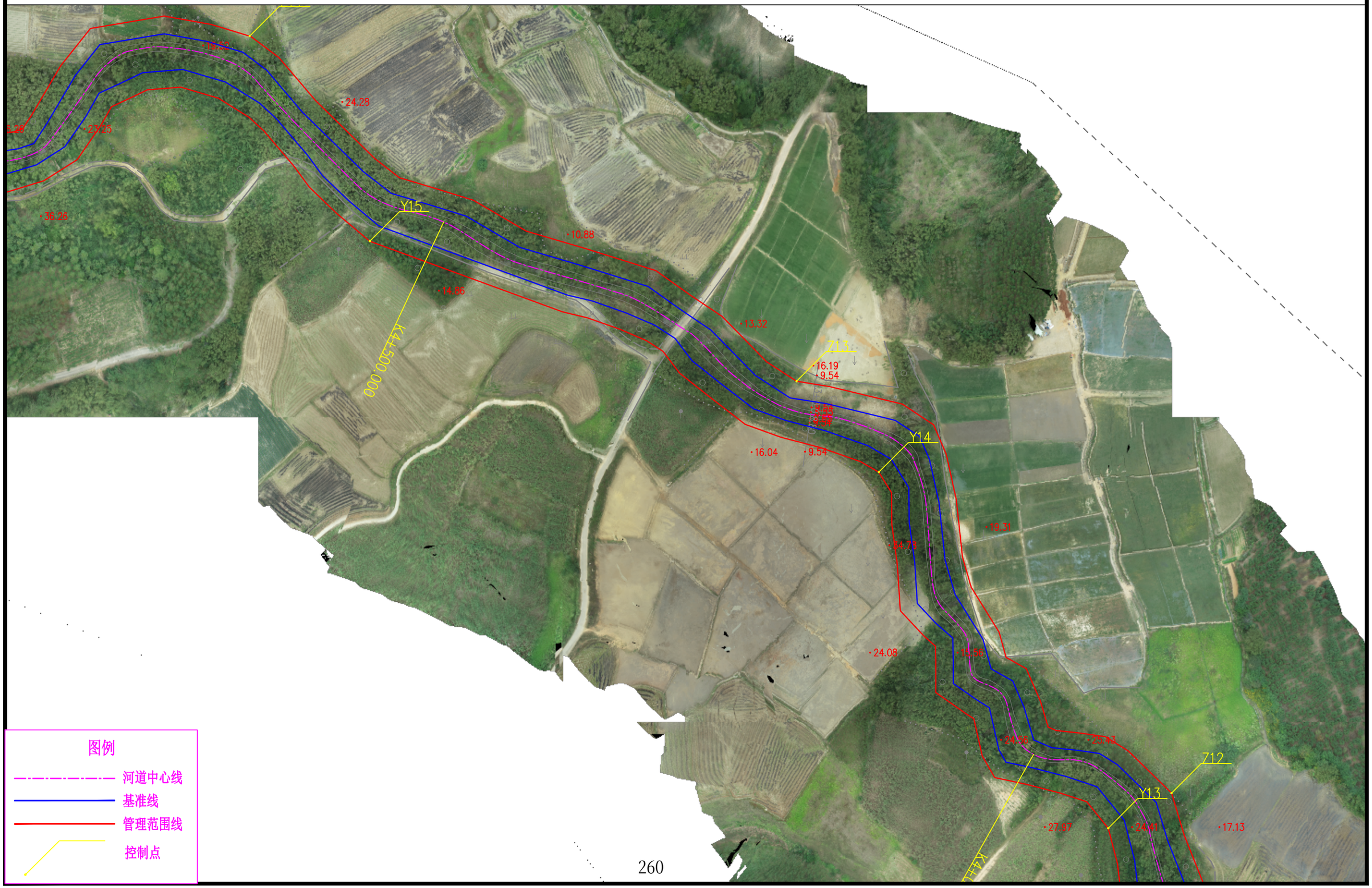

# 雷州市芝园河河道管理范围线平面图（5/9） 1:2000

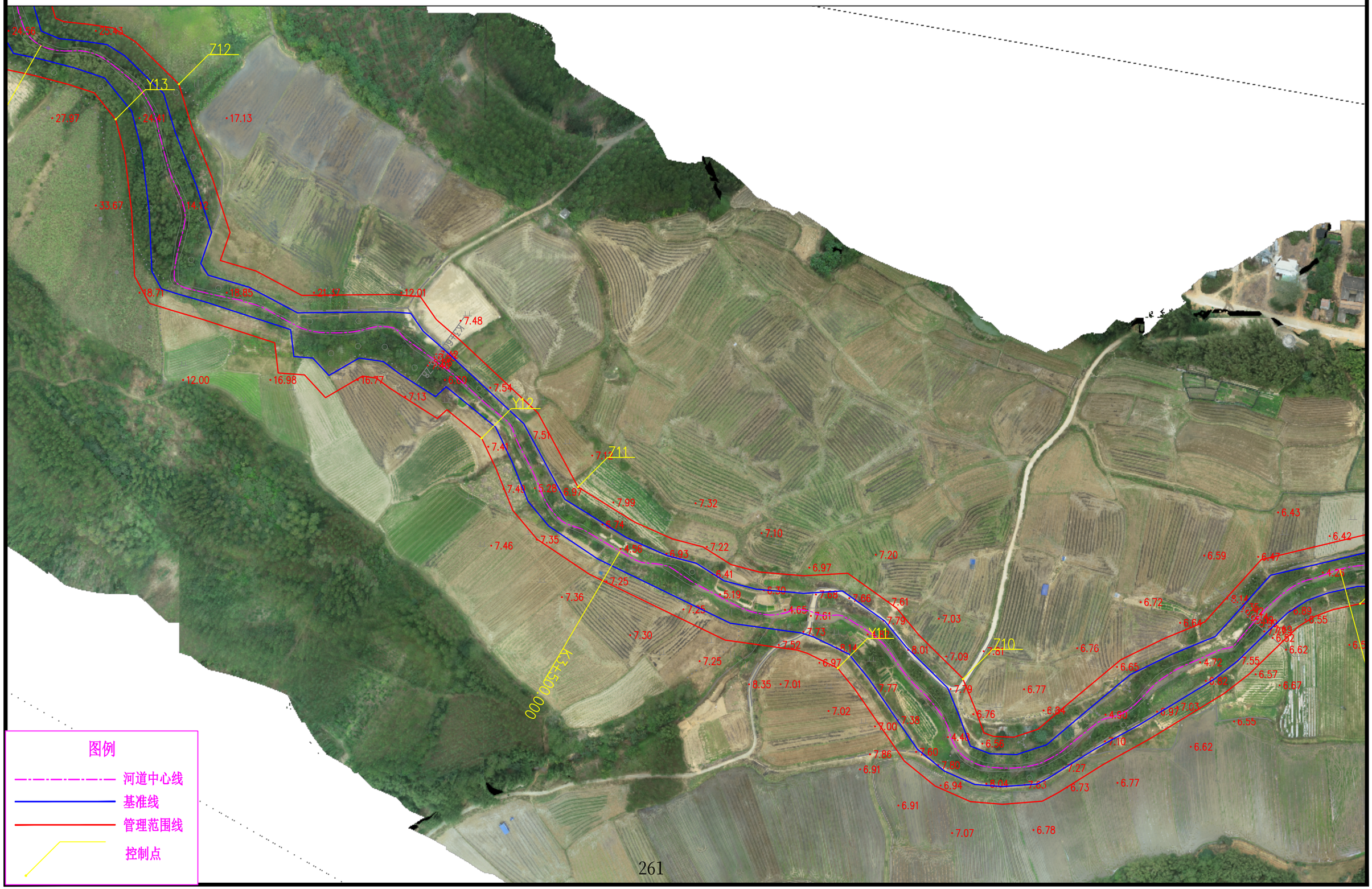

# 雷州市芝园河河道管理范围线平面图（6/9） 1:2000

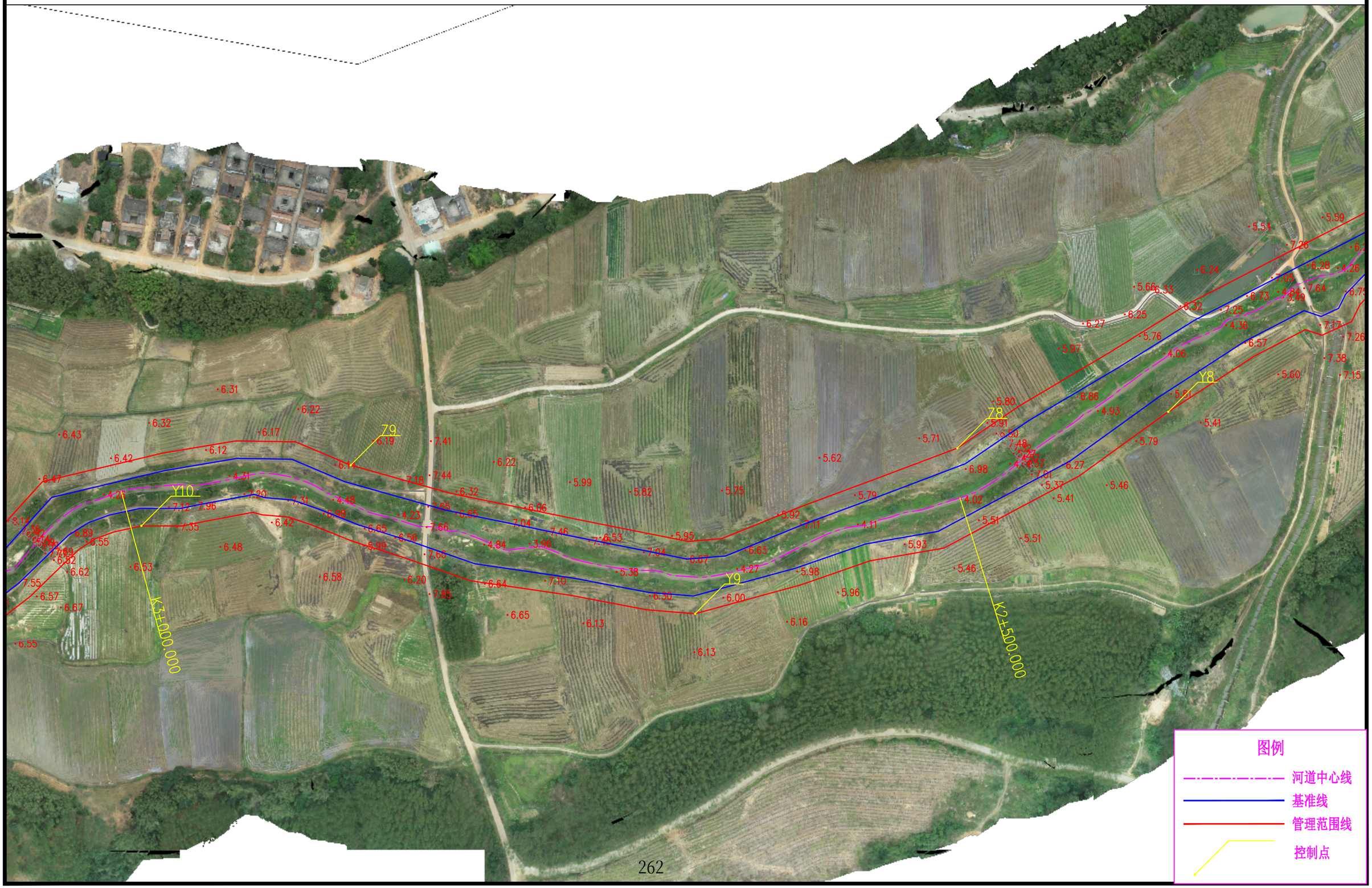

# 雷州市芝园河河道管理范围线平面图（7/9） 1:2000

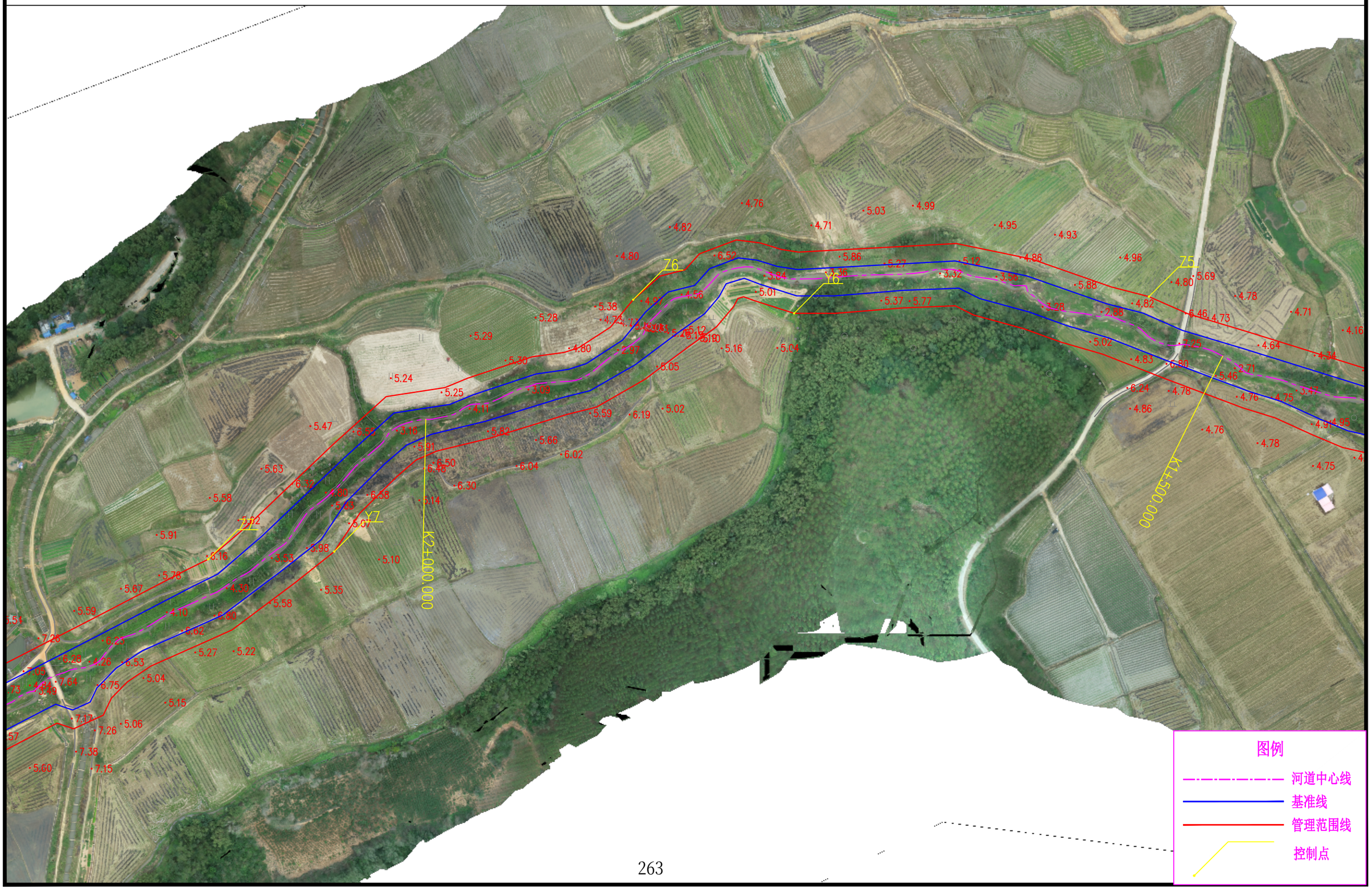

# 雷州市芝园河河道管理范围线平面图（8/9） 1:2000

N

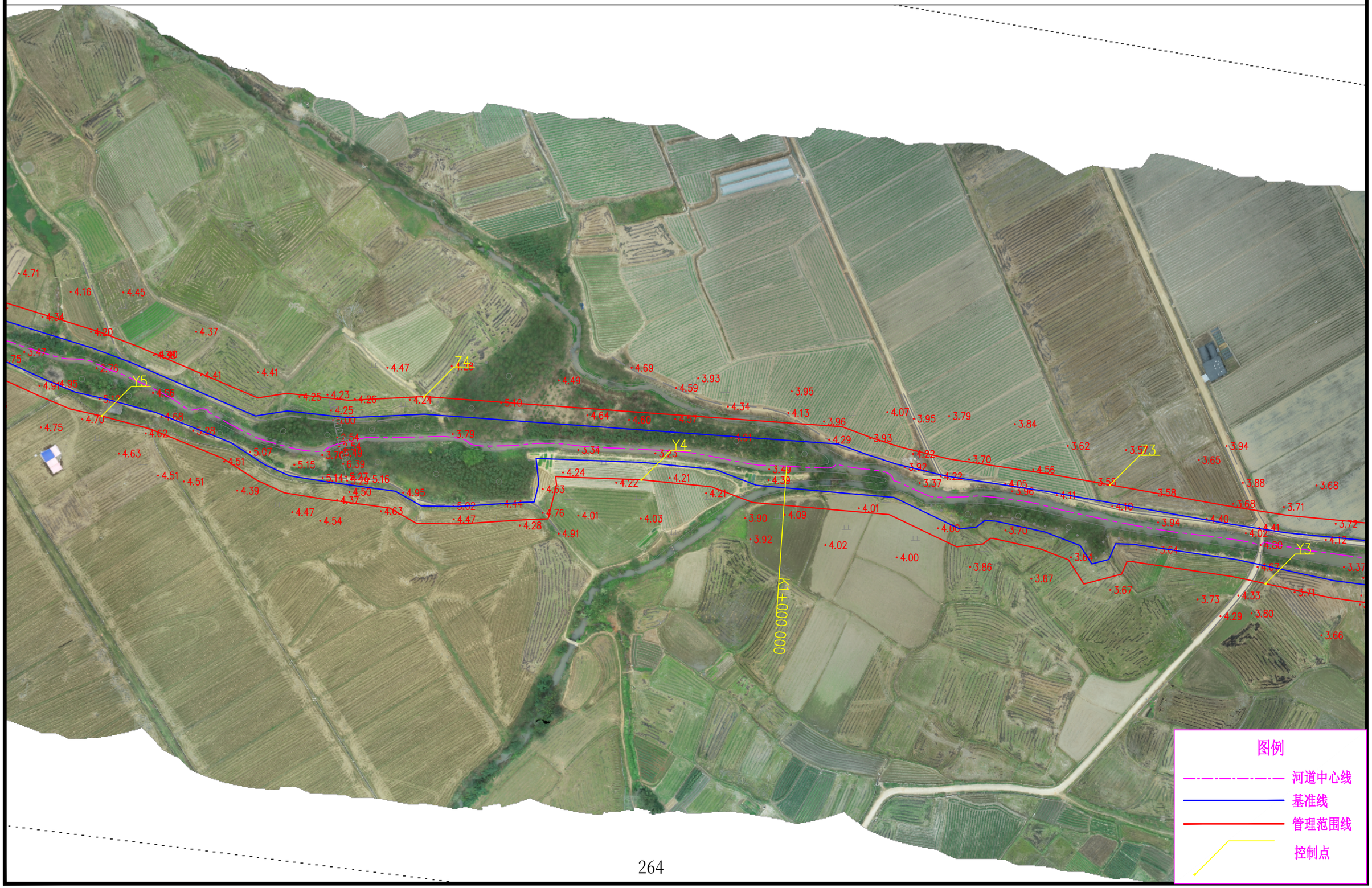

# 雷州市芝园河河道管理范围线平面图（9/9） 1:2000

N

Y1

Y1

K0+000.000

Y2

Y2

Y3

K0+500.000

图例

河道中心线

基准线

管理范围线

控制点

# 雷州市杜陵溪河道管理范围划定

# 成果图册

广东省水利水电科学研究院

2022 年 3 月

# 雷州市杜陵溪河道管理范围划定控制点坐标表

| 编号 | 坐标值（m） | | 编号 | 坐标值（m） | |
|---|---|---|---|---|---|
| | x | y | | x | y |
| Z1 | 386870.647 | 2303173.785 | Y1 | 386876.161 | 2303202.143 |
| Z2 | 386736.128 | 2303392.716 | Y2 | 386748.069 | 2303469.754 |
| Z3 | 386603.085 | 2303598.300 | Y3 | 386730.623 | 2303684.851 |
| Z4 | 386847.473 | 2303875.195 | Y4 | 386878.849 | 2303852.160 |
| Z5 | 387091.269 | 2304261.633 | Y5 | 387061.688 | 2304170.815 |
| Z6 | 387307.240 | 2304489.725 | Y6 | 387320.931 | 2304450.141 |
| Z7 | 387301.614 | 2304888.482 | Y7 | 387387.205 | 2304836.561 |
| Z8 | 387587.182 | 2304984.933 | Y8 | 387592.006 | 2304946.200 |
| Z9 | 387655.413 | 2305153.683 | Y9 | 387701.259 | 2305153.569 |
| | | | | | |
| | | | | | |
| | | | | | |
| | | | | | |
| | | | | | |
| | | | | | |

# 雷州市杜陵溪河道管理范围线平面图（1/3） 1:2000

N



# 雷州市杜陵溪河道管理范围线平面图（2/3） 1:2000

N



# 雷州市杜陵溪河道管理范围线平面图（3/3） 1:2000

N

Y4

Y3

Z3

Y2

Z2

图例

河道中心线

基准线

管理范围线

控制点

# 雷州市三元坑溪河道管理范围划定

# 成果图册

广东省水利水电科学研究院

2022 年 3 月

# 雷州市三元坑溪河道管理范围划定控制点坐标表

| 编号 | 坐标值（m） | | 编号 | 坐标值（m） | |
|---|---|---|---|---|---|
| | x | y | | x | y |
| Z1 | 379743.653 | 2304594.713 | Z19 | 375615.274 | 2304827.843 |
| Z2 | 379406.067 | 2304453.813 | Z20 | 375442.940 | 2304615.180 |
| Z3 | 379166.263 | 2304321.421 | Z21 | 375240.604 | 2304631.846 |
| Z4 | 378926.150 | 2304255.933 | Z22 | 374971.800 | 2304788.411 |
| Z5 | 378874.884 | 2304493.378 | | | |
| Z6 | 378656.513 | 2304361.561 | | | |
| Z7 | 378425.836 | 2304202.482 | | | |
| Z8 | 378183.334 | 2304099.368 | | | |
| Z9 | 377914.007 | 2304001.722 | | | |
| Z10 | 377765.788 | 2304206.473 | | | |
| Z11 | 377570.254 | 2304303.286 | | | |
| Z12 | 377314.385 | 2304273.486 | | | |
| Z13 | 377111.169 | 2304358.420 | | | |
| Z14 | 376853.293 | 2304171.784 | | | |
| Z15 | 376556.276 | 2304305.485 | | | |
| Z16 | 376232.019 | 2304494.133 | | | |
| Z17 | 376068.653 | 2304713.276 | | | |
| Z18 | 375893.612 | 2304878.669 | | | |

# 雷州市三元坑溪河道管理范围划定控制点坐标表

| 编号 | 坐标值（m） | | 编号 | 坐标值（m） | |
|---|---|---|---|---|---|
| | x | y | | x | y |
| Y1 | 379727.317 | 2304630.894 | Y19 | 375304.707 | 2304647.475 |
| Y2 | 379392.938 | 2304482.226 | Y20 | 375003.546 | 2304830.231 |
| Y3 | 379101.724 | 2304318.002 | | | |
| Y4 | 378886.528 | 2304448.246 | | | |
| Y5 | 378666.269 | 2304426.917 | | | |
| Y6 | 378410.039 | 2304231.137 | | | |
| Y7 | 378117.764 | 2304101.475 | | | |
| Y8 | 377846.629 | 2304115.054 | | | |
| Y9 | 377697.503 | 2304324.107 | | | |
| Y10 | 377448.018 | 2304294.218 | | | |
| Y11 | 377160.100 | 2304371.532 | | | |
| Y12 | 376918.763 | 2304261.322 | | | |
| Y13 | 376640.331 | 2304247.890 | | | |
| Y14 | 376404.634 | 2304396.203 | | | |
| Y15 | 376171.507 | 2304621.515 | | | |
| Y16 | 379727.317 | 2304630.894 | | | |
| Y17 | 379392.938 | 2304482.226 | | | |
| Y18 | 379101.724 | 2304318.002 | | | |

# 雷州市三元坑溪河道管理范围线平面图（1/7） 1:2000

N

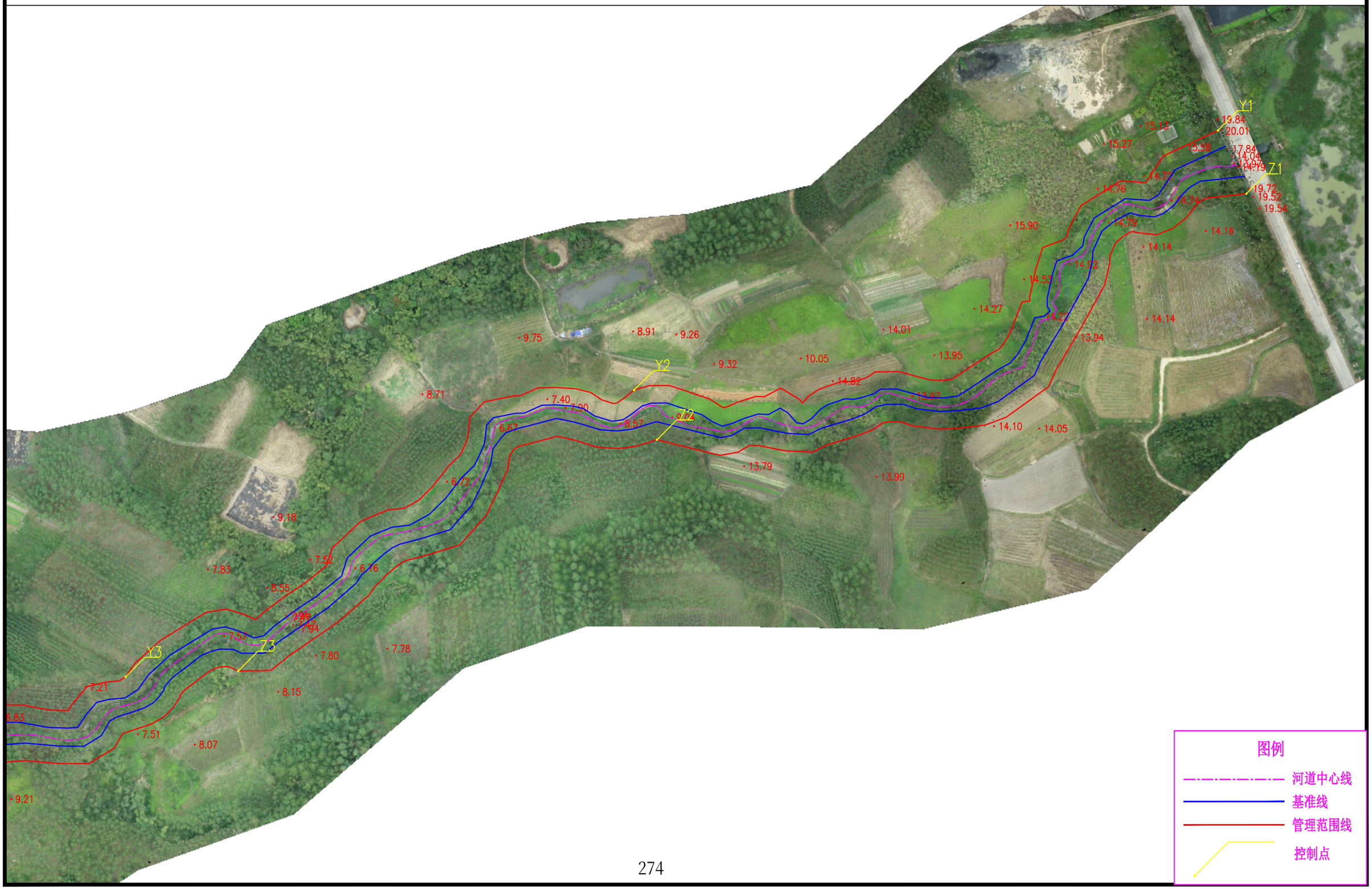

# 雷州市三元坑溪河道管理范围线平面图（2/7） 1:2000

N

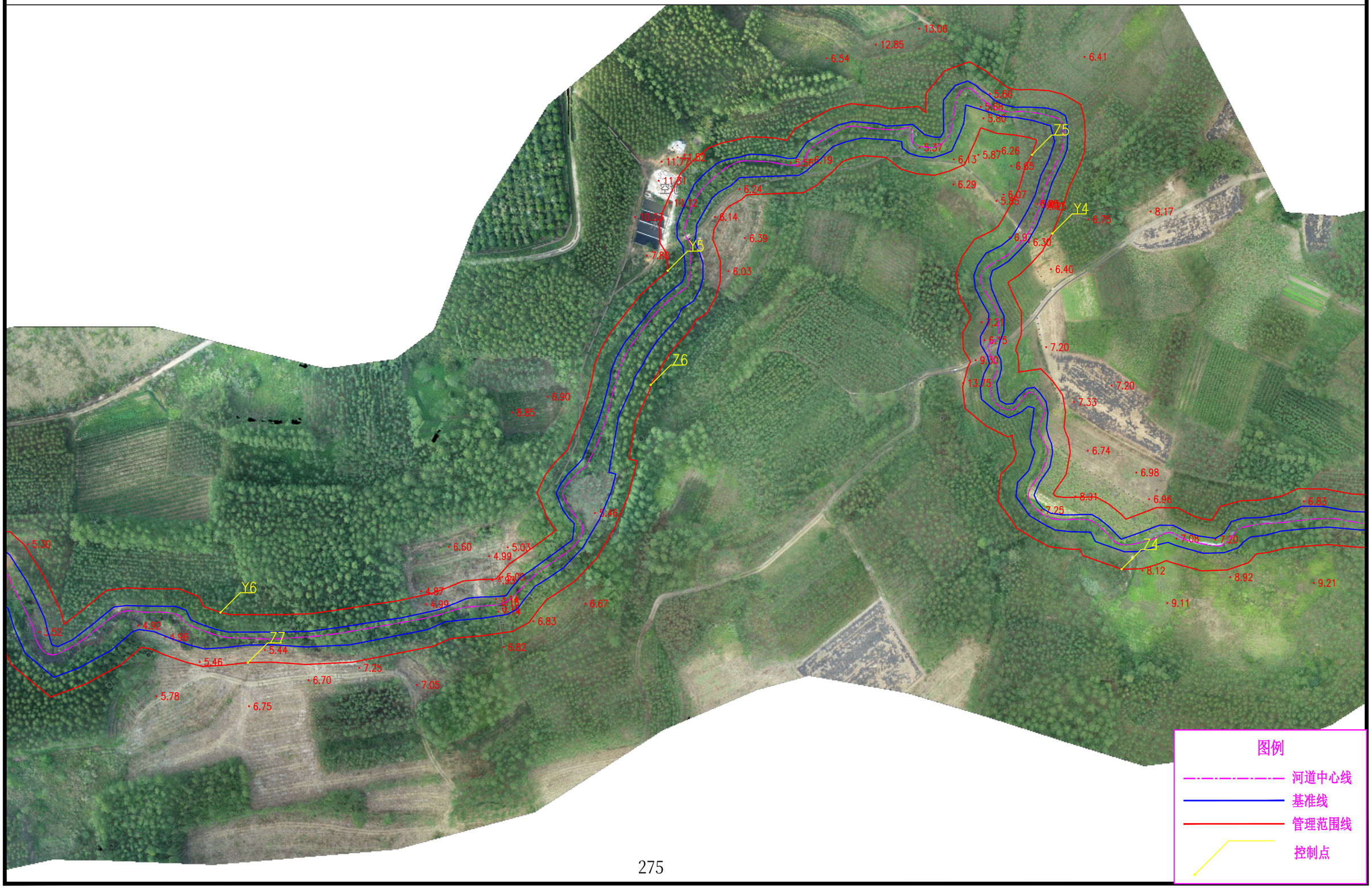

# 雷州市三元坑溪河道管理范围线平面图（3/7） 1:2000

N

图例

河道中心线

基准线

管理范围线

控制点

# 雷州市三元坑溪河道管理范围线平面图（4/7） 1:2000

N

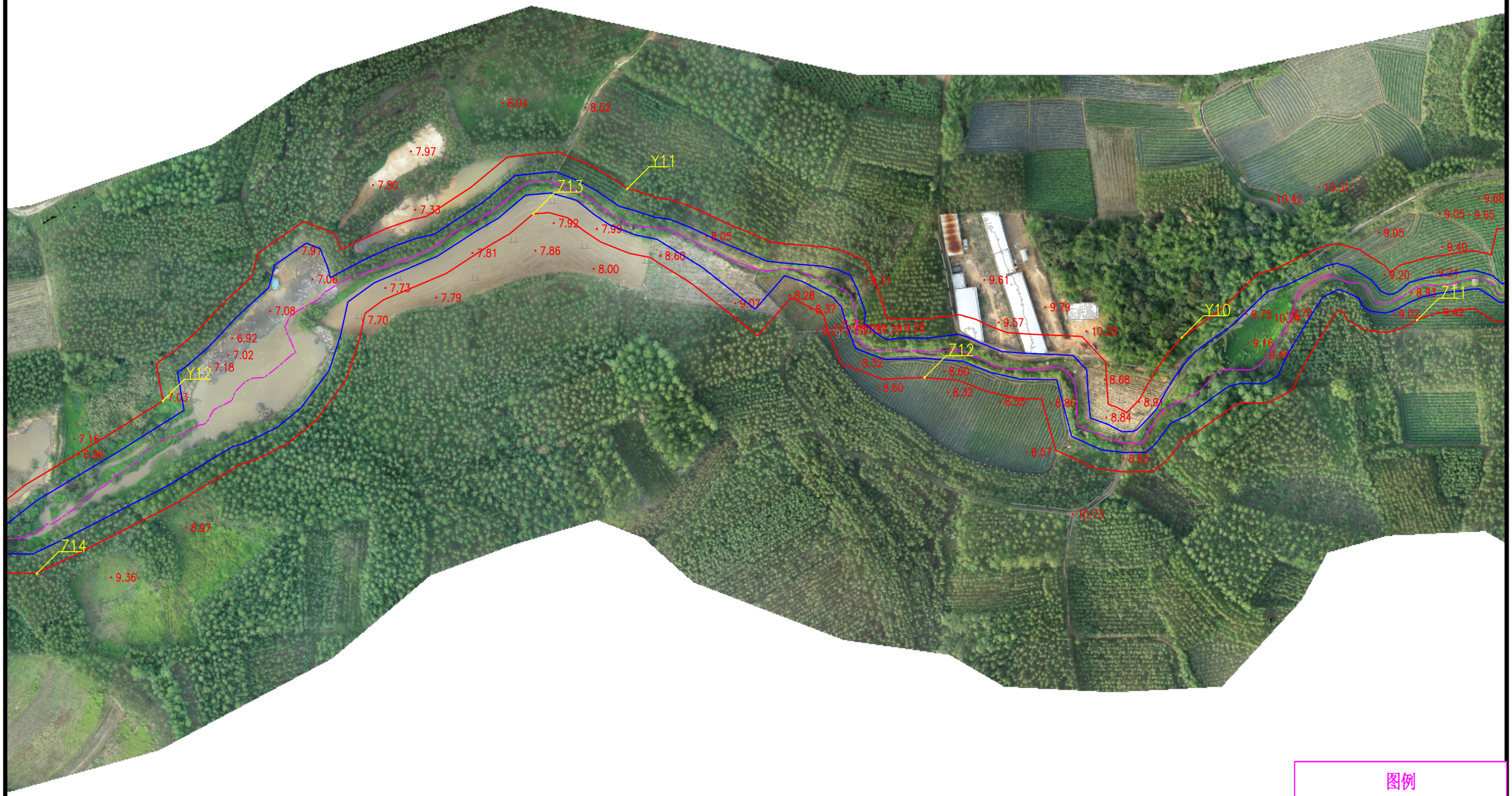


图例

- 河道中心线
- 基准线
- 管理范围线
- 控制点

# 雷州市三元坑溪河道管理范围线平面图（5/7） 1:2000

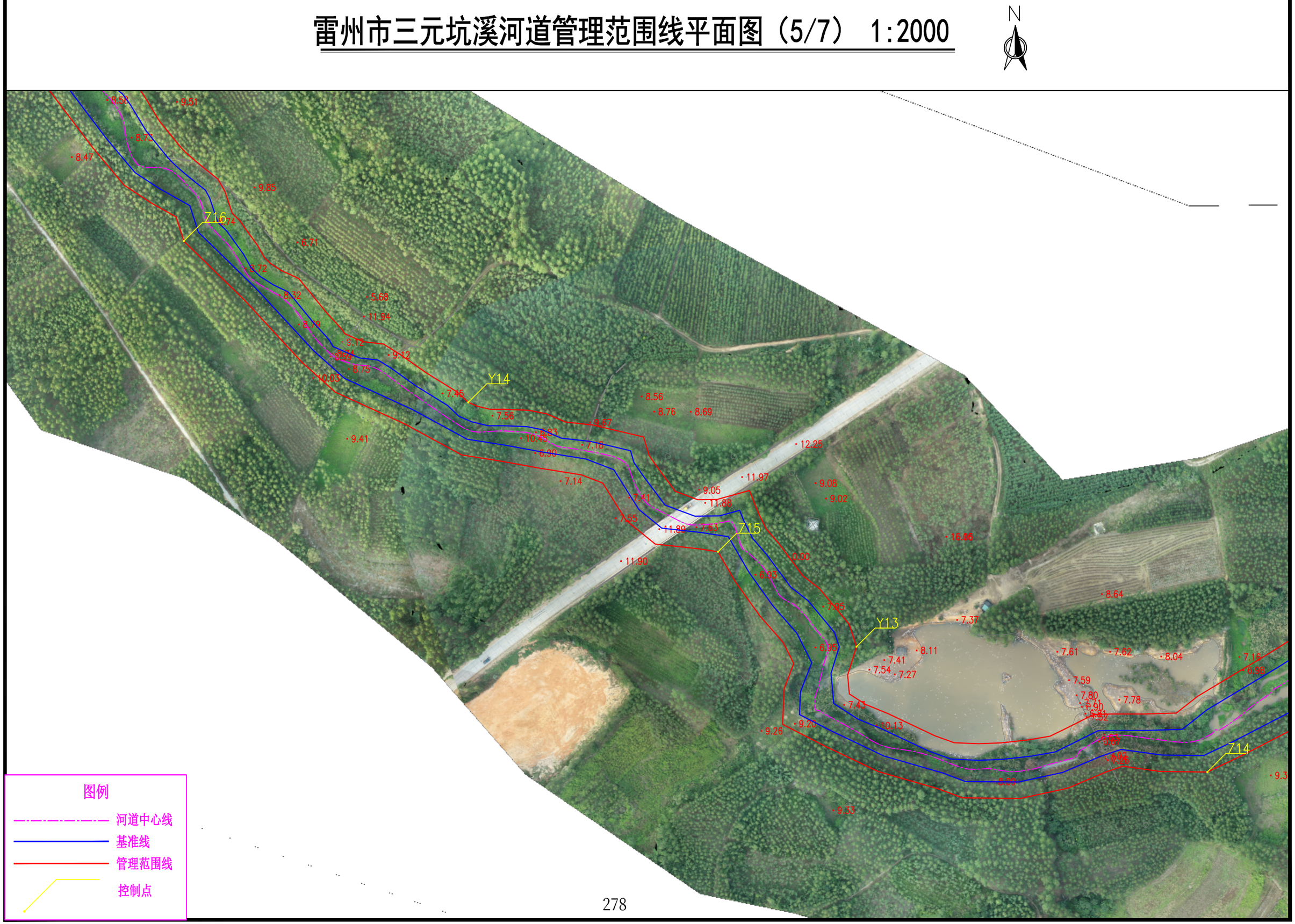

# 雷州市三元坑溪河道管理范围线平面图（6/7） 1:2000

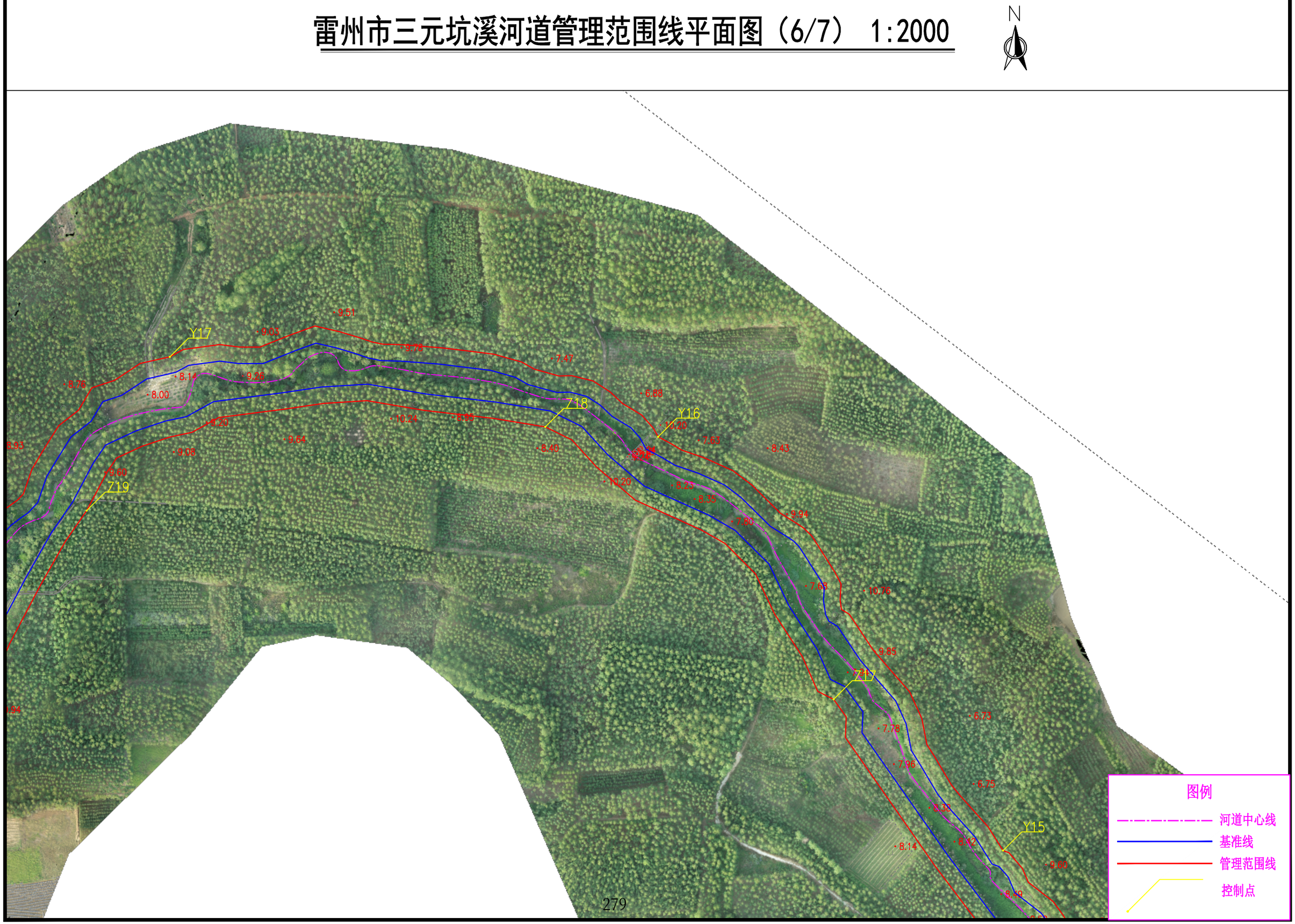

# 雷州市三元坑溪河道管理范围线平面图（7/7） 1:2000

N

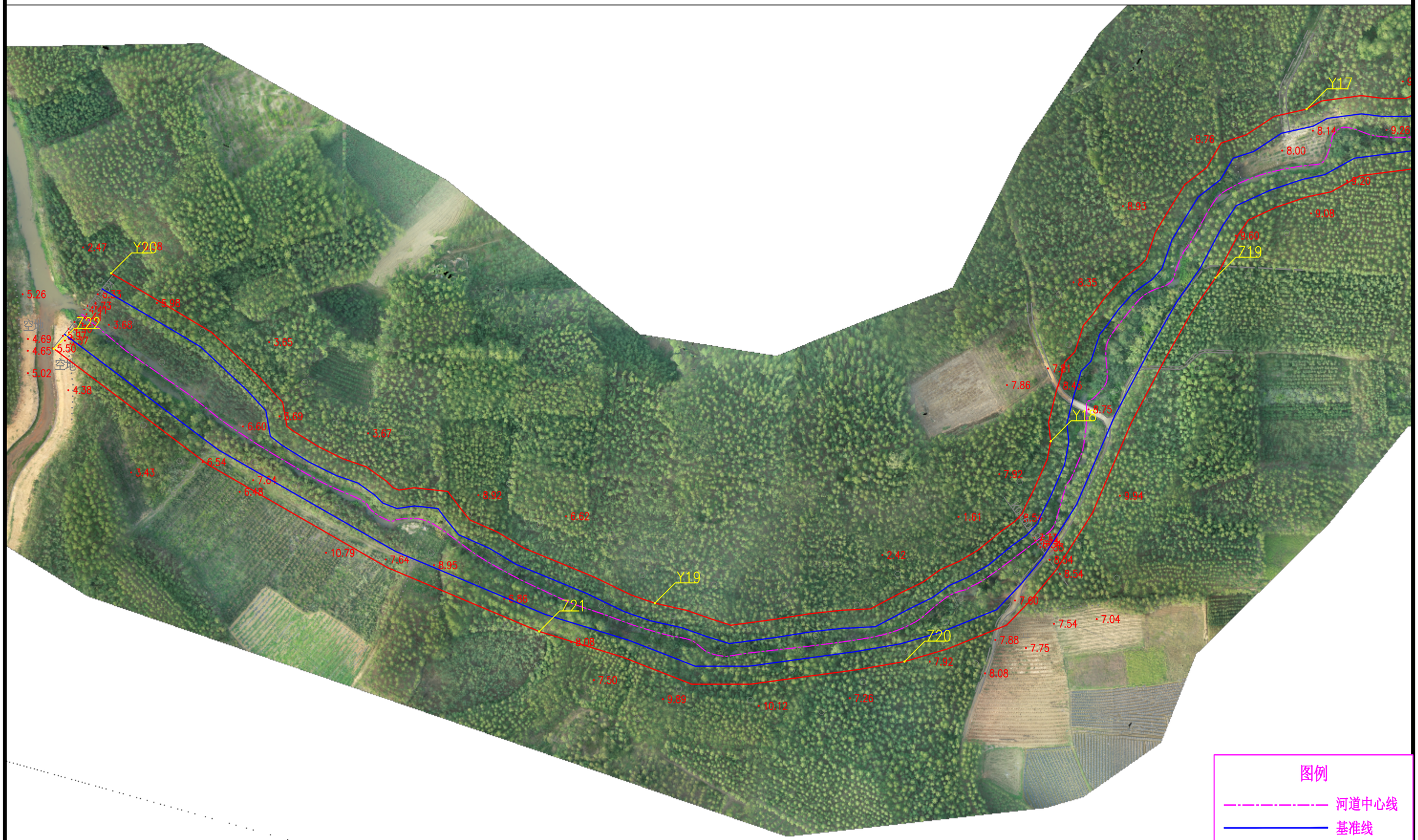

# 雷州市安苗河河道管理范围划定

# 成果图册

广东省水利水电科学研究院

2022 年 3 月

# 雷州市安苗河河道管理范围划定控制点坐标表

| 编号 | 坐标值（m） | | 编号 | 坐标值（m） | |
|---|---|---|---|---|---|
| | x | y | | x | y |
| Z1 | 388714.426 | 2313982.950 | Y1 | 388704.845 | 2313954.221 |
| Z2 | 389034.843 | 2313921.743 | Y2 | 390930.854 | 2313513.748 |
| Z3 | 389233.122 | 2313767.928 | Y3 | 391155.438 | 2313421.622 |
| Z4 | 389385.598 | 2313938.961 | Y4 | 391340.542 | 2313198.840 |
| Z5 | 389487.343 | 2313897.161 | Y5 | 391612.446 | 2312948.787 |
| Z6 | 389550.413 | 2313732.669 | Y6 | 388975.796 | 2313915.853 |
| Z7 | 389732.952 | 2313763.570 | Y7 | 389230.084 | 2313729.873 |
| Z8 | 389968.358 | 2313725.320 | Y8 | 389400.354 | 2313897.026 |
| Z9 | 390177.779 | 2313670.103 | Y9 | 389535.171 | 2313702.280 |
| Z10 | 390458.512 | 2313702.472 | Y10 | 389800.564 | 2313727.785 |
| Z11 | 390618.213 | 2313530.193 | Y11 | 390175.641 | 2313636.901 |
| Z12 | 390931.021 | 2313560.554 | Y12 | 390516.811 | 2313544.888 |
| Z13 | 391216.632 | 2313430.607 | Y13 | 390751.800 | 2313503.660 |
| Z14 | 391442.513 | 2313141.838 | | | |
| Z15 | 391641.154 | 2312952.601 | | | |

# 雷州市安苗河河道管理范围线平面图（1/5） 1:2000

N




图例

- 河道中心线
- 基准线
- 管理范围线
- 控制点

# 雷州市安苗河河道管理范围线平面图（2/5） 1:2000

N

Z4
Y4
Z5
K2+600.000
Z6
K2+400.000
Y5
Z7
K2+200.000
Y6
Z8
K2+000.000

图例

- 河道中心线
- 基准线
- 管理范围线
- 控制点

# 雷州市安苗河河道管理范围线平面图（3/5） 1:2000

N

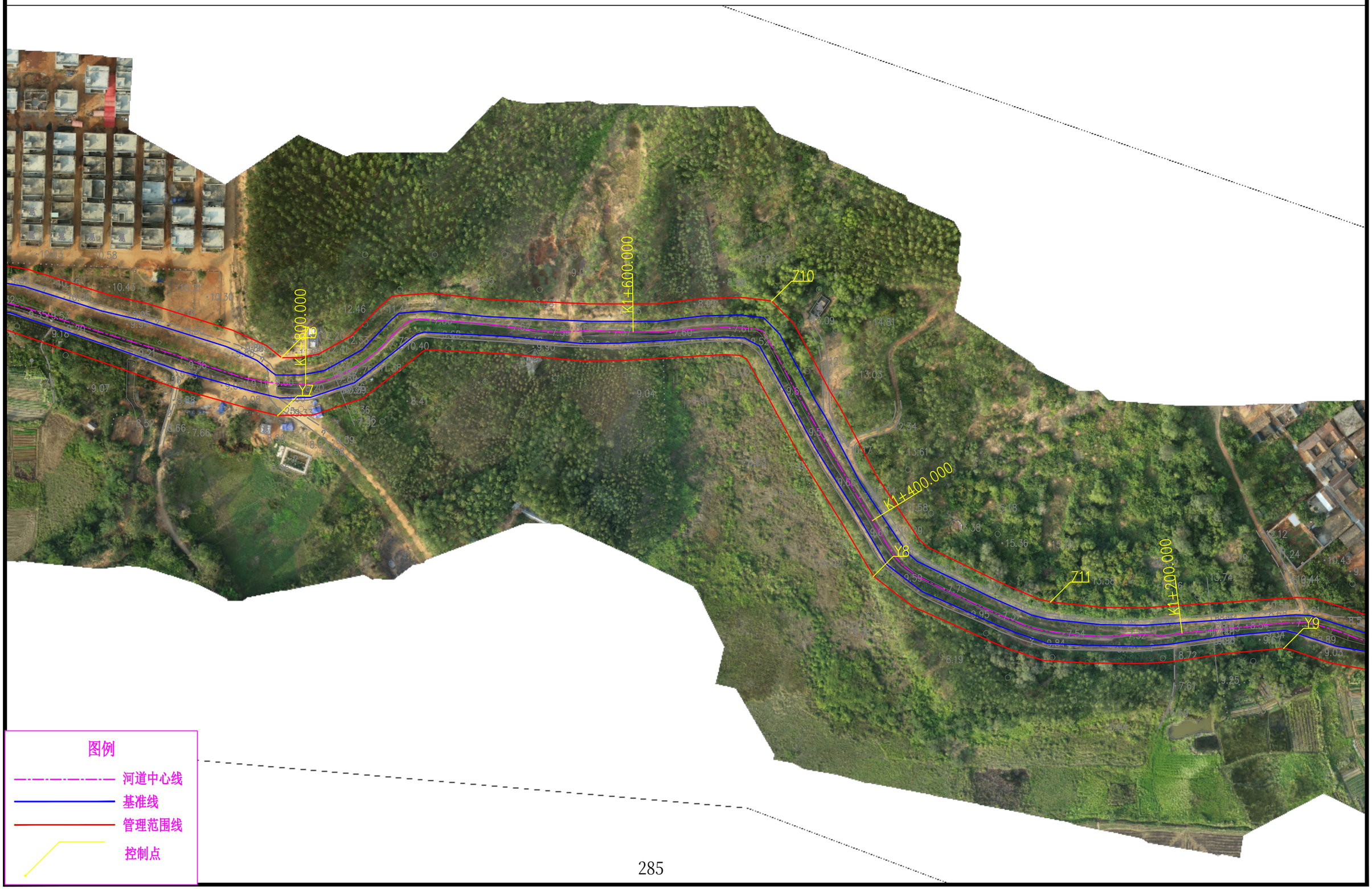


图例

- 河道中心线
- 基准线
- 管理范围线
- 控制点

# 雷州市安苗河河道管理范围线平面图（4/5） 1:2000

N

Z12
Y9
Y10
K0+800.000
Z13
Y11
K0+600.000
K0+400.000
Y12
Z14

图例

河道中心线
基准线
管理范围线
控制点

# 雷州市安苗河河道管理范围线平面图（5/5） 1:2000

N

K0+400.000

Y12

714

K0+200.000

Y13

715

K0+000.000

图例

河道中心线

基准线

管理范围线

控制点

# 雷州市北田河河道管理范围划定

# 成果图册

广东省水利水电科学研究院

2022 年 3 月

# 雷州市北田河河道管理范围划定控制点坐标表

| 编号 | 坐标值（m） | | 编号 | 坐标值（m） | |
|---|---|---|---|---|---|
| | x | y | | x | y |
| Z1 | 393054.807 | 2301653.997 | Z16 | 395290.867 | 2306236.839 |
| Z2 | 393223.622 | 2301869.134 | Z17 | 395321.606 | 2306623.052 |
| Z3 | 393410.232 | 2302183.505 | Z18 | 395179.493 | 2306965.306 |
| Z4 | 393783.646 | 2302352.53 | Z19 | 395159.336 | 2307292.816 |
| Z5 | 394037.621 | 2302714.435 | Z20 | 395076.471 | 2307691.745 |
| Z6 | 394294.223 | 2302969.371 | Z21 | 395082.912 | 2308055.693 |
| Z7 | 394588.622 | 2303115.024 | Z22 | 395214.775 | 2308430.319 |
| Z8 | 394800.532 | 2303447.624 | Z23 | 395253.258 | 2308798.268 |
| Z9 | 395138.788 | 2303657.894 | Z24 | 395122.803 | 2309202.639 |
| Z10 | 395413.055 | 2303948.543 | | | |
| Z11 | 395180.809 | 2304311.219 | | | |
| Z12 | 395174.628 | 2304665.163 | | | |
| Z13 | 395192.439 | 2305058.471 | | | |
| Z14 | 395124.45 | 2305413.687 | | | |
| Z15 | 395222.283 | 2305850.387 | | | |

# 雷州市北田河河道管理范围划定控制点坐标表

| 编号 | 坐标值（m） | | 编号 | 坐标值（m） | |
|---|---|---|---|---|---|
| | x | y | | x | y |
| Y1 | 393105.983 | 2301641.431 | Y16 | 395169.584 | 2305384.076 |
| Y2 | 393391.346 | 2301894.559 | Y17 | 395248.615 | 2305713.467 |
| Y3 | 393444.538 | 2302220.682 | Y18 | 395346.688 | 2306121.786 |
| Y4 | 393697.238 | 2302309.868 | Y19 | 395429.211 | 2306551.53 |
| Y5 | 393953.868 | 2302459.143 | Y20 | 395305.754 | 2306901.054 |
| Y6 | 394180.442 | 2302771.429 | Y21 | 395266.814 | 2307215.997 |
| Y7 | 394502.229 | 2302949.826 | Y22 | 395142.368 | 2307613.969 |
| Y8 | 394661.257 | 2303248.429 | Y23 | 395183.785 | 2308032.008 |
| Y9 | 395006.082 | 2303446.449 | Y24 | 395271.407 | 2308400.841 |
| Y10 | 395212.547 | 2303729.201 | Y25 | 395316.865 | 2308759.228 |
| Y11 | 395448.446 | 2303840.803 | Y26 | 395166.807 | 2309221.415 |
| Y12 | 395380.69 | 2304138.457 | | | |
| Y13 | 395189.591 | 2304462.317 | | | |
| Y14 | 395206.85 | 2304749.405 | | | |
| Y15 | 395240.489 | 2305071.76 | | | |

# 雷州市北田河河道管理范围线平面图（1/12） 1:2000

N

Z24
Y26
K0+000.000
Z23
Y25
K0+500.000

图例

河道中心线
基准线
管理范围线
控制点

# 雷州市北田河河道管理范围线平面图（2/12） 1:2000

N

Z22
Y24
K1+000.000
Z21
Y23

图例

河道中心线
基准线
管理范围线
控制点

# 雷州市北田河河道管理范围线平面图（3/12） 1:2000

N

K1+500.000

Z20

Y22

Z16

K2+000.000

Z19

Y21

图例

河道中心线

基准线

管理范围线

控制点

# 雷州市北田河河道管理范围线平面图（4/12） 1:2000

N

Y21

Z18

K2+500.000

Y20

Z17

Y19

图例

河道中心线

基准线

管理范围线

控制点

# 雷州市北田河河道管理范围线平面图（5/12） 1:2000

N

Y19

K3+000.000

Y16

Y18

K3+500.000

Y15

图例

河道中心线

基准线

管理范围线

控制点

# 雷州市北田河河道管理范围线平面图（6/12） 1:2000

N

Y14

Y13

Y12

Z12

Z11

K5+000.000

K5+500.000

图例

河道中心线

基准线

管理范围线

控制点

# 雷州市北田河河道管理范围线平面图（7/12） 1:2000

N

K5+000.000

Y12

Y10

Y11

K6+000.000

Y9

图例

河道中心线

基准线

管理范围线

控制点

# 雷州市北田河河道管理范围线平面图（8/12） 1:2000

N




图例

- 河道中心线
- 基准线
- 管理范围线
- 控制点

# 雷州市北田河河道管理范围线平面图（9/12） 1:2000

N

Z7

Z6

K7+500.000

Z6

Z5

图例

河道中心线

基准线

管理范围线

控制点

# 雷州市北田河河道管理范围线平面图（10/12） 1:2000

N

Z5

K8+000.000

Y5

Z4

K5+805.861

Y4

K8+500.000

300

图例

河道中心线

基准线

管理范围线

控制点

# 雷州市北田河河道管理范围线平面图（11/12） 1:2000

N

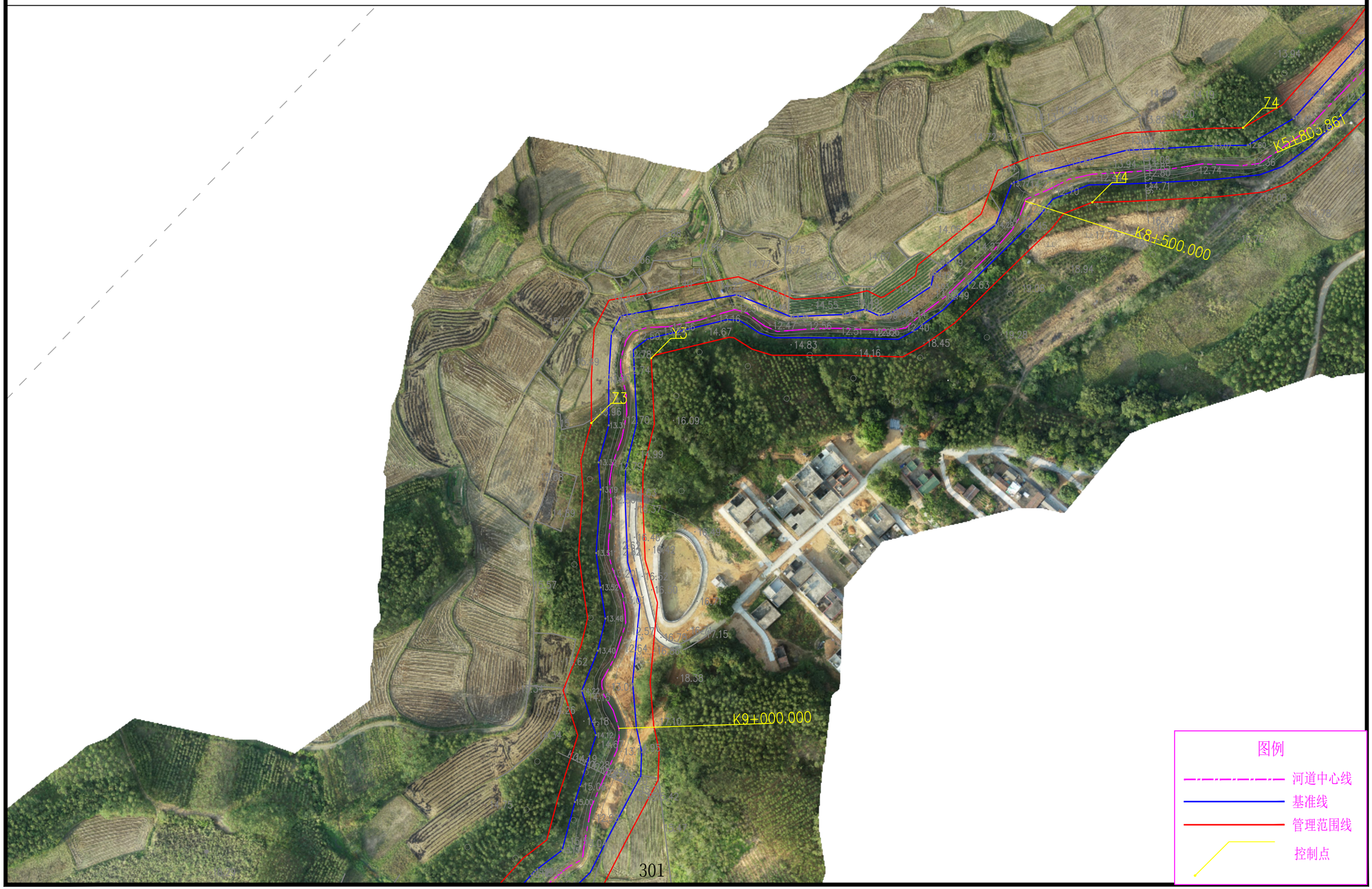

# 雷州市北田河河道管理范围线平面图（12/12） 1:2000

N

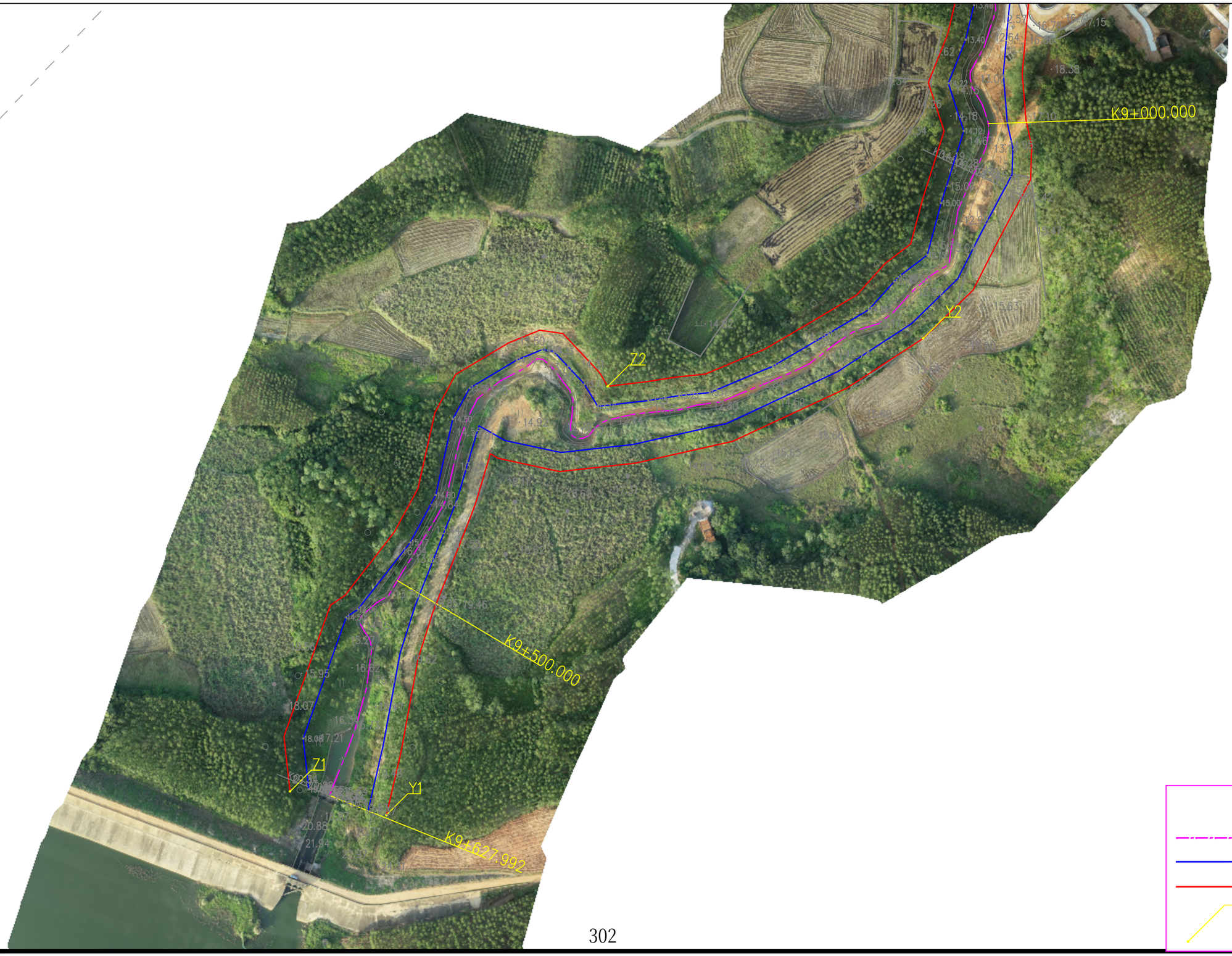

# 雷州市琛来河河道管理范围划定

# 成果图册

广东省水利水电科学研究院

2022 年 3 月

# 雷州市琛来河河道管理范围划定控制点坐标表

| 编号 | 坐标值（m） | | 编号 | 坐标值（m） | |
|---|---|---|---|---|---|
| | x | y | | x | y |
| Z1 | 390492.32 | 2310277.4 | Y1 | 390516.743 | 2310238.314 |
| Z2 | 390872.899 | 2310608.861 | Y2 | 390887.126 | 2310568.423 |
| Z3 | 391232.491 | 2310754.6 | Y3 | 391195.711 | 2310709.854 |
| Z4 | 391551.038 | 2310800.407 | Y4 | 391588.819 | 2310769.625 |
| Z5 | 391916.499 | 2310922.621 | Y5 | 391939.19 | 2310853.042 |
| Z6 | 392293.85 | 2311095.077 | Y6 | 392299.582 | 2310944.659 |
| Z7 | 392320.077 | 2311420.975 | Y7 | 392359.374 | 2311330.12 |
| Z8 | 392159.117 | 2311744.598 | Y8 | 392216.618 | 2311787.009 |
| Z9 | 392310.841 | 2312118.265 | Y9 | 392376.437 | 2312131.984 |
| Z10 | 392275.454 | 2312424.842 | Y10 | 392320.648 | 2312440.703 |
| Z11 | 392376.31 | 2312822.283 | Y11 | 392416.26 | 2312765.803 |
| Z12 | 392414.331 | 2313133.46 | Y12 | 392466.444 | 2313149.239 |
| Z13 | 392422.969 | 2313540.742 | Y13 | 392460.88 | 2313578.535 |
| | | | | | |
| | | | | | |

# 雷州市琛来河河道管理范围线平面图（1/7） 1:2000

N

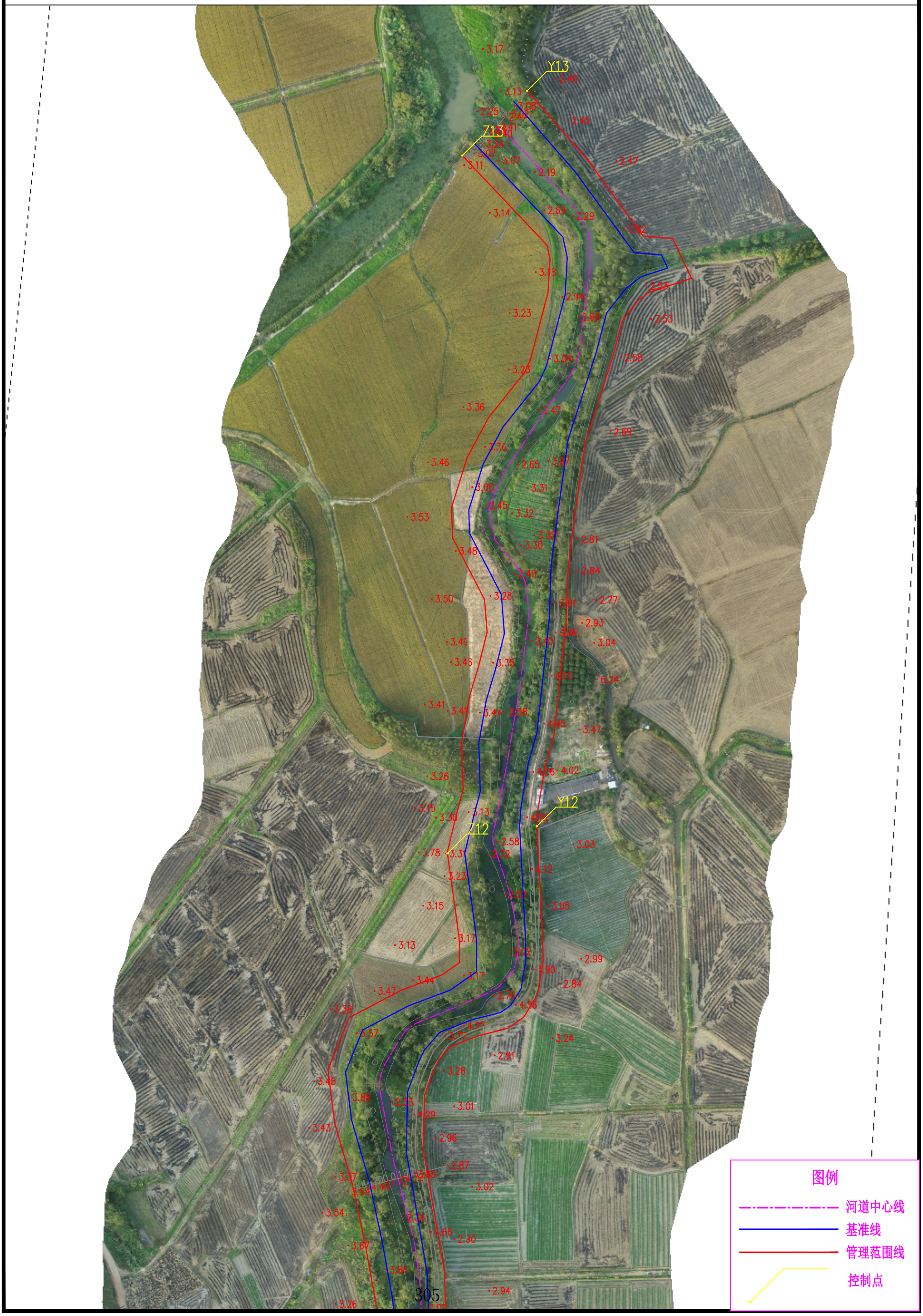

# 雷州市琛来河河道管理范围线平面图（2/7） 1:2000

N

Z11
Y11
Z10
Y10

图例

河道中心线

基准线

管理范围线

控制点

# 雷州市琛来河河道管理范围线平面图（3/7） 1:2000

N

Y9

Y8

Z9

Z8

图例

河道中心线

基准线

管理范围线

控制点

# 雷州市琛来河河道管理范围线平面图（4/7） 1:2000

N

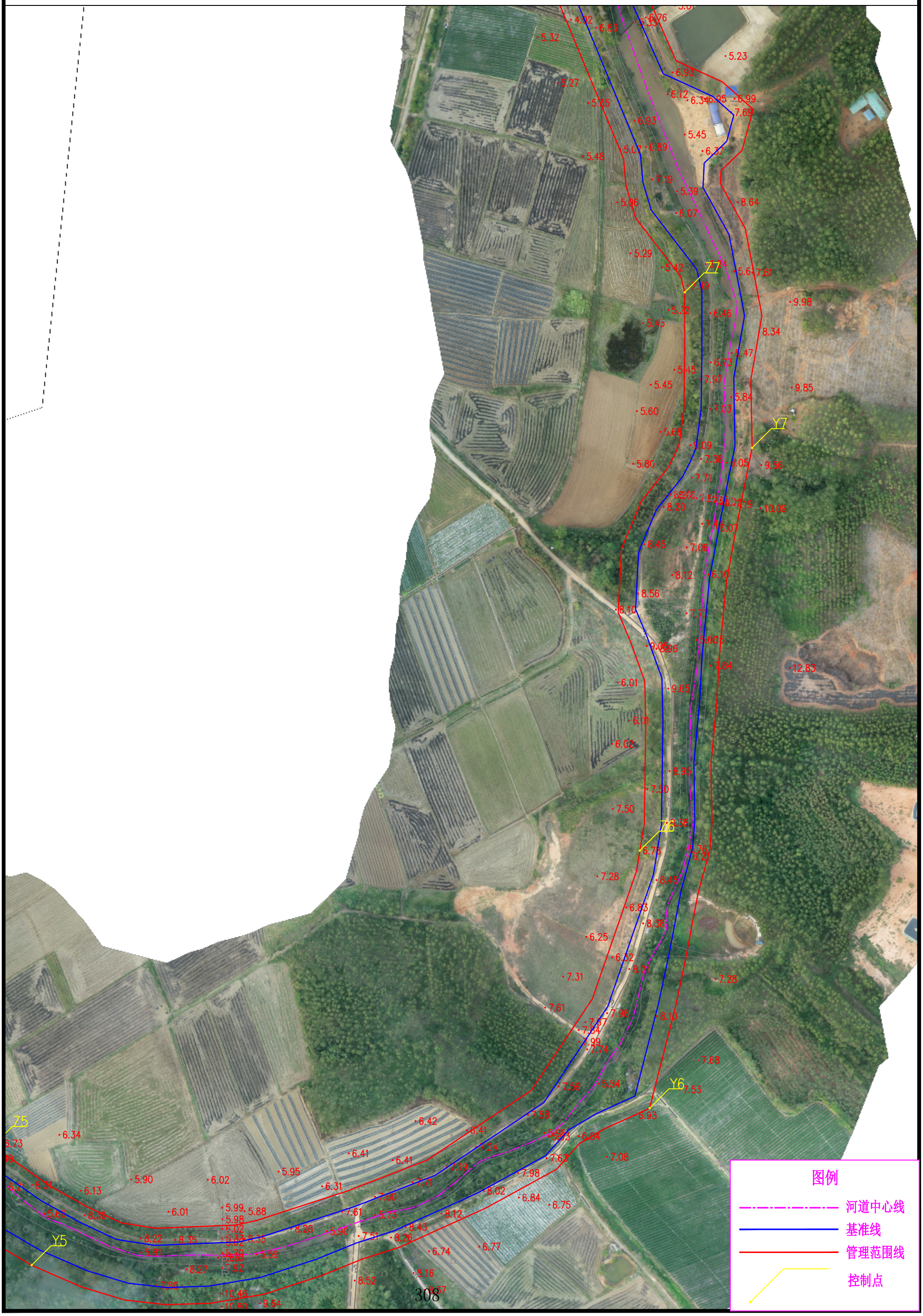

# 雷州市琛来河河道管理范围线平面图（5/7） 1:2000

N

Z5
Y5
Z4
Y4
Z3
Y3

图例

河道中心线

基准线

管理范围线

控制点

# 雷州市琛来河河道管理范围线平面图（6/7） 1:2000



# 雷州市琛来河河道管理范围线平面图（7/7） 1:2000

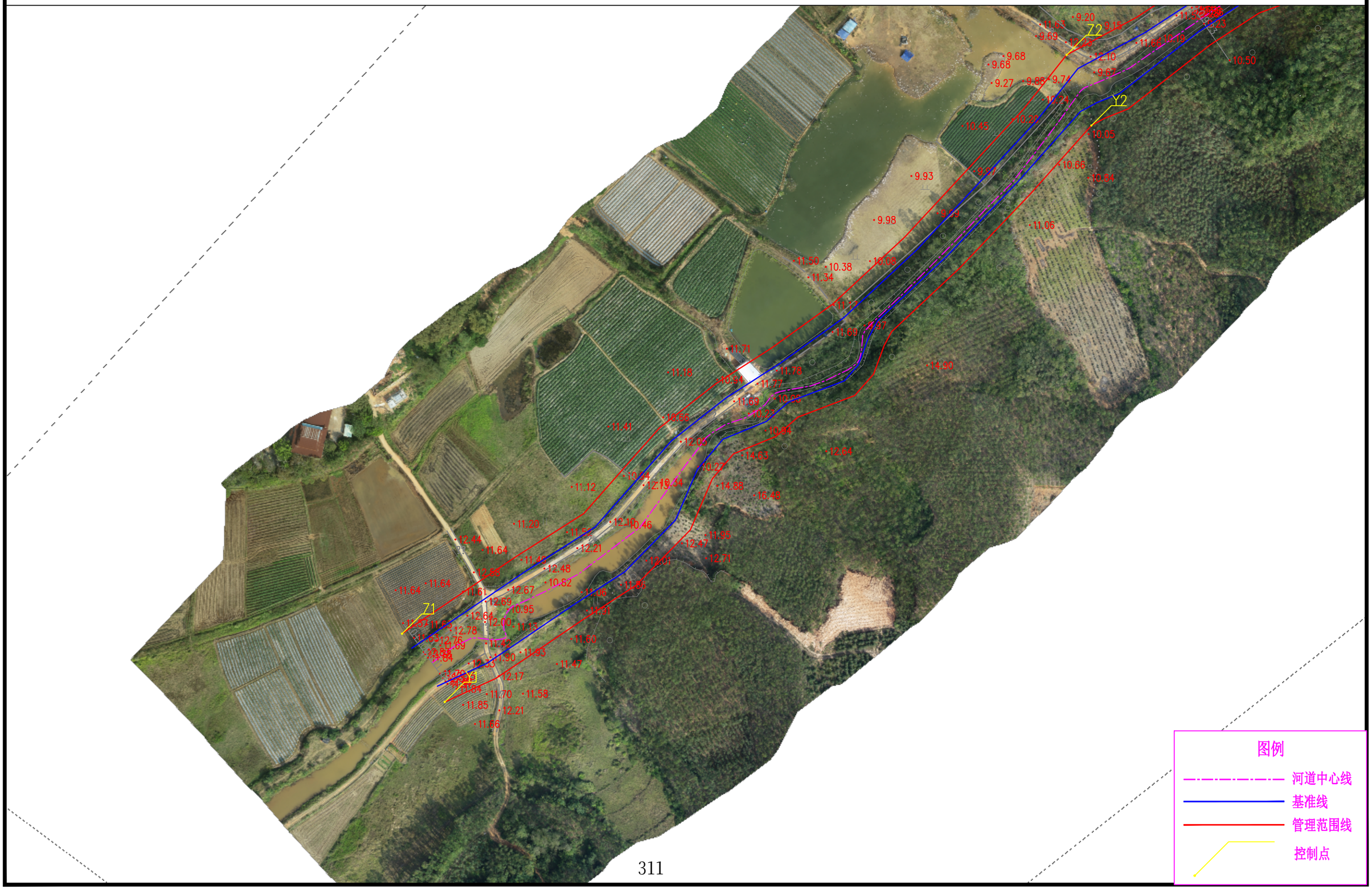

# 雷州市恭坑水库排洪河河道管理范围划定

# 成果图册

广东省水利水电科学研究院

2022 年 3 月

# 雷州市恭坑水库排洪河河道管理范围划定控制点坐标表

| 编号 | 坐标值（m） | | 编号 | 坐标值（m） | |
|---|---|---|---|---|---|
| | x | y | | x | y |
| Y1 | 388534.877 | 2313593.225 | Z1 | 388551.458 | 2313641.381 |
| Y2 | 388865.639 | 2313432.539 | Z2 | 388829.11 | 2313549.049 |
| Y3 | 389103.124 | 2313215.43 | Z3 | 389035.942 | 2313294.944 |
| Y4 | 389421.753 | 2313106.471 | Z4 | 389380.71 | 2313153.102 |
| Y5 | 389826.497 | 2313078.428 | Z5 | 389794.924 | 2313109.123 |
| Y6 | 390276.078 | 2313050.954 | Z6 | 390150.342 | 2313097.287 |
| Y7 | 390720.205 | 2313134.618 | Z7 | 390550.408 | 2313162.047 |
| Y8 | 391150.56 | 2313061.584 | Z8 | 390937.394 | 2313211.691 |
| Y9 | 391398.808 | 2312875.422 | Z9 | 391227.843 | 2313092.036 |
| | | | Z10 | 391429.252 | 2312916.614 |
| | | | | | |
| | | | | | |
| | | | | | |
| | | | | | |
| | | | | | |

# 雷州市恭坑水库排洪河河道管理范围线平面图（1/5） 1:2000

N

图例

河道中心线

基准线

管理范围线

控制点

# 雷州市恭坑水库排洪河河道管理范围线平面图（2/5） 1:2000

N

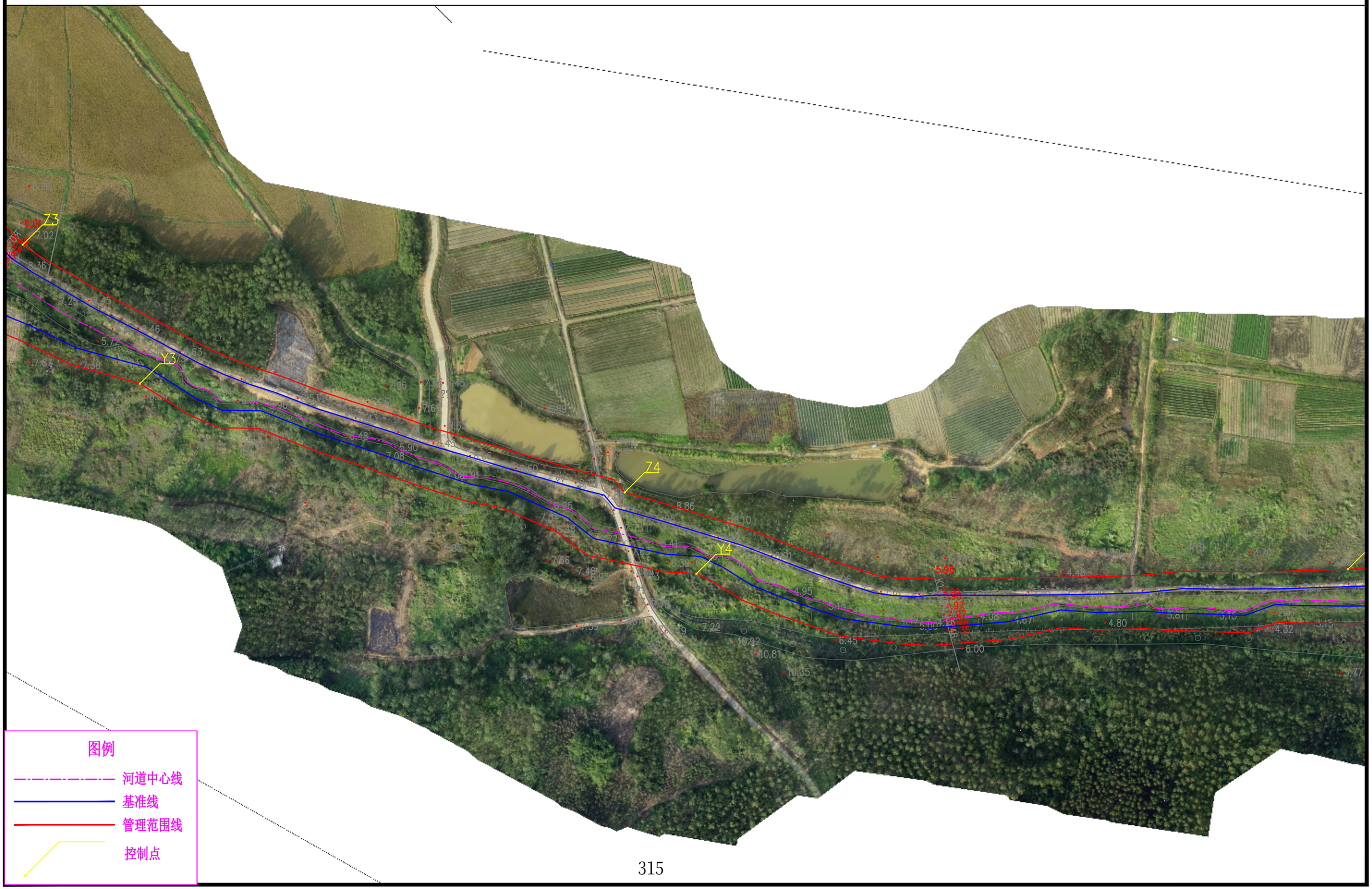

# 雷州市恭坑水库排洪河河道管理范围线平面图（3/5） 1:2000

N

Z5

Y5

Z6

Y6

图例

河道中心线

基准线

管理范围线

控制点

# 雷州市恭坑水库排洪河河道管理范围线平面图（4/5） 1:2000

N

Z7

Z8

Y7

Y8

图例

河道中心线

基准线

管理范围线

控制点

# 雷州市安苗河河道管理范围线平面图（5/5） 1:2000

N

Z8
Z9
Y8
Z10
Y9

图例

河道中心线

基准线

管理范围线

控制点

# 雷州市后溪河道管理范围划定

# 成果图册

广东省水利水电科学研究院

2022 年 3 月

# 雷州市后溪河道管理范围划定控制点坐标表

| 编号 | 坐标值（m） | | 编号 | 坐标值（m） | |
|---|---|---|---|---|---|
| | x | y | | x | y |
| Z1 | 397374.114 | 2318634.367 | Z16 | 392996.027 | 2316153.014 |
| Z2 | 397275.769 | 2318359.002 | | | |
| Z3 | 397066.233 | 2318084.893 | | | |
| Z4 | 396817.646 | 2317786.881 | | | |
| Z5 | 396635.023 | 2317523.295 | | | |
| Z6 | 396451.163 | 2317256.895 | | | |
| Z7 | 396185.921 | 2317106.18 | | | |
| Z8 | 395989.941 | 2316789.983 | | | |
| Z9 | 395856.433 | 2316569.722 | | | |
| Z10 | 395457.555 | 2316582.679 | | | |
| Z11 | 395325.149 | 2316289.197 | | | |
| Z12 | 394866.333 | 2316243.723 | | | |
| Z13 | 394489.597 | 2316196.158 | | | |
| Z14 | 394122.181 | 2316153.067 | | | |
| Z15 | 393664.78 | 2316138.645 | | | |

# 雷州市后溪河道管理范围划定控制点坐标表

| 编号 | 坐标值（m） | | 编号 | 坐标值（m） | |
|---|---|---|---|---|---|
| | x | y | | x | y |
| Y1 | 397342.787 | 2318670.558 | | | |
| Y2 | 397234.88 | 2318345.882 | | | |
| Y3 | 396955.361 | 2318097.466 | | | |
| Y4 | 396758.055 | 2317809.561 | | | |
| Y5 | 396497.277 | 2317514.407 | | | |
| Y6 | 396175.654 | 2317173.45 | | | |
| Y7 | 395936.365 | 2316829.887 | | | |
| Y8 | 395847.616 | 2316614.689 | | | |
| Y9 | 395376.274 | 2316675.822 | | | |
| Y10 | 395288.62 | 2316323.869 | | | |
| Y11 | 394860.337 | 2316289.983 | | | |
| Y12 | 394458.651 | 2316236.055 | | | |
| Y13 | 393873.708 | 2316184.921 | | | |
| Y14 | 393647.411 | 2316189.527 | | | |
| Y15 | 392997.09 | 2316203.748 | | | |

# 雷州市后溪河道管理范围线平面图（1/9） 1:2000

N

Y1
Z1
Z2
Y2
Y3
Z3

图例

河道中心线

基准线

管理范围线

控制点

# 雷州市后溪河道管理范围线平面图（2/9） 1:2000

N



# 雷州市后溪河道管理范围线平面图（3/9） 1:2000

N

Y5

Z5

Z6

图例

河道中心线

基准线

管理范围线

控制点

# 雷州市后溪河道管理范围线平面图（4/9） 1:2000

N



# 雷州市后溪河道管理范围线平面图（5/9） 1:2000



# 雷州市后溪河道管理范围线平面图（6/9） 1:2000

N

Y10

Y11

Z11

Z12

图例

河道中心线

基准线

管理范围线

控制点

# 雷州市后溪河道管理范围线平面图（7/9） 1:2000

N

Y12

Z13

Z14

图例

河道中心线

基准线

管理范围线

控制点

# 雷州市后溪河道管理范围线平面图（8/9） 1:2000

N

Y14

Y13

Z15

图例

河道中心线

基准线

管理范围线

控制点

# 雷州市后溪河道管理范围线平面图（9/9） 1:2000

N

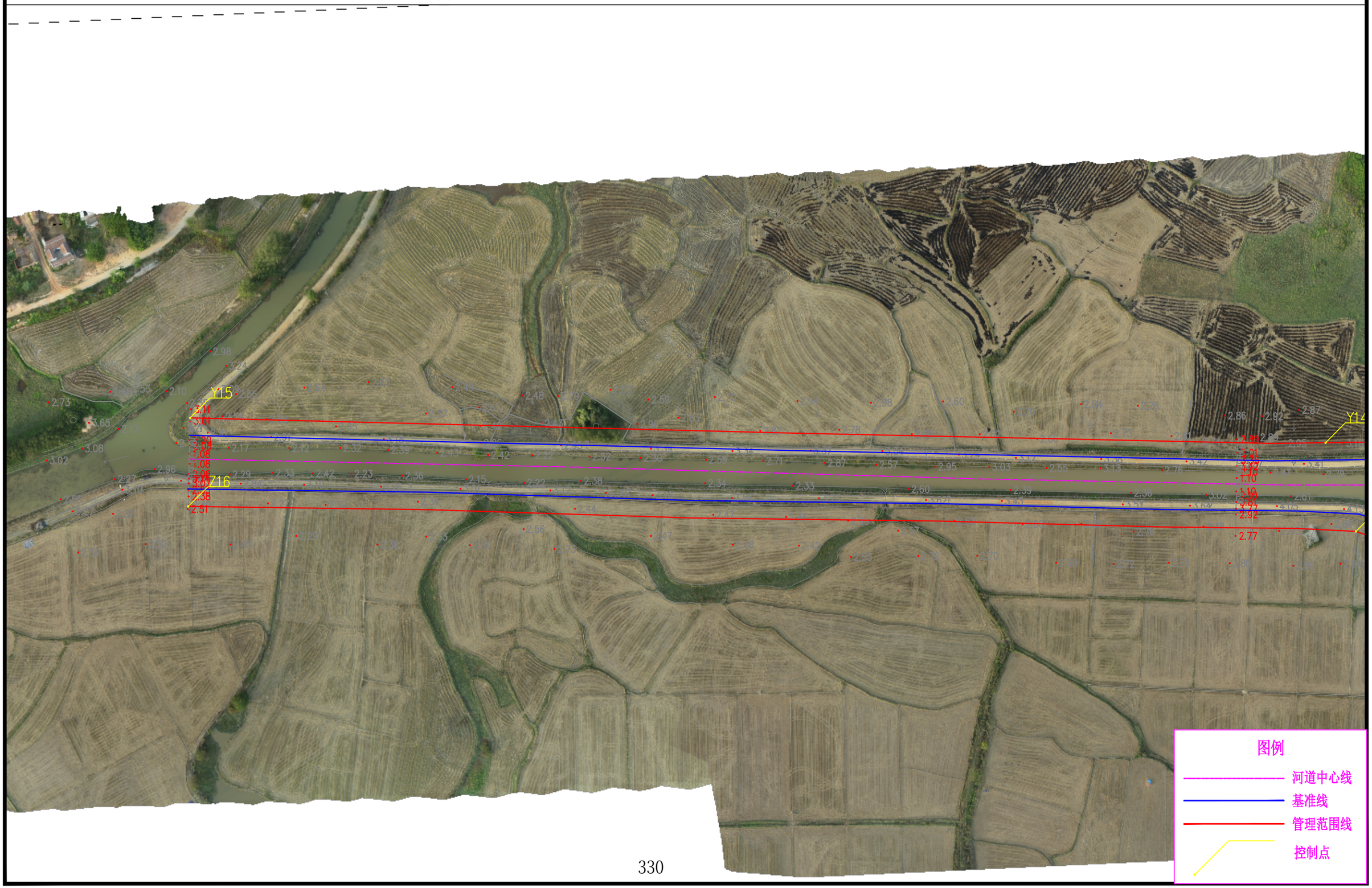

# 雷州市麻扶溪河道管理范围划定

# 成果图册

广东省水利水电科学研究院

2022 年 3 月

# 雷州市麻扶溪河道管理范围划定控制点坐标表

| 编号 | 坐标值（m） | | 编号 | 坐标值（m） | |
|---|---|---|---|---|---|
| | x | y | | x | y |
| Z1 | 401652.794 | 2315151.328 | Z16 | 404268.805 | 2310542.13 |
| Z2 | 401752.31 | 2314822.848 | Z17 | 404462.033 | 2310416.557 |
| Z3 | 401715.172 | 2314491.693 | Z18 | 404664.595 | 2310492.509 |
| Z4 | 401742.386 | 2314163.862 | | | |
| Z5 | 401879.794 | 2313773.337 | | | |
| Z6 | 402036.442 | 2313463.106 | | | |
| Z7 | 402373.977 | 2313143.172 | | | |
| Z8 | 402719.331 | 2312822.719 | | | |
| Z9 | 403102.91 | 2312591.923 | | | |
| Z10 | 403483.204 | 2312344.643 | | | |
| Z11 | 403718.112 | 2312046.039 | | | |
| Z12 | 403917.059 | 2311530.297 | | | |
| Z13 | 404129.896 | 2311183.405 | | | |
| Z14 | 404199.778 | 2310946.895 | | | |
| Z15 | 404428.439 | 2310801.143 | | | |

# 雷州市麻扶溪河道管理范围划定控制点坐标表

| 编号 | 坐标值（m） | | 编号 | 坐标值（m） | |
|---|---|---|---|---|---|
| | x | y | | x | y |
| Y1 | 401615.448 | 2315116.011 | Y16 | 404254.762 | 2310613.012 |
| Y2 | 401703.019 | 2314752.054 | Y17 | 404273.354 | 2310301.361 |
| Y3 | 401667.249 | 2314421.184 | Y18 | 404604.363 | 2310442.778 |
| Y4 | 401713.174 | 2314089.841 | | | |
| Y5 | 401811.543 | 2313835.861 | | | |
| Y6 | 401933.934 | 2313452.234 | | | |
| Y7 | 402302.522 | 2313122.799 | | | |
| Y8 | 402654.471 | 2312792.139 | | | |
| Y9 | 403046.658 | 2312542.72 | | | |
| Y10 | 403414.928 | 2312314.664 | | | |
| Y11 | 403613.07 | 2312099.821 | | | |
| Y12 | 403756.006 | 2311778.772 | | | |
| Y13 | 403915.624 | 2311401.583 | | | |
| Y14 | 404100.54 | 2311086.634 | | | |
| Y15 | 404285.329 | 2310875.669 | | | |

# 雷州市麻扶溪河道管理范围线平面图（1/9） 1:2000

N

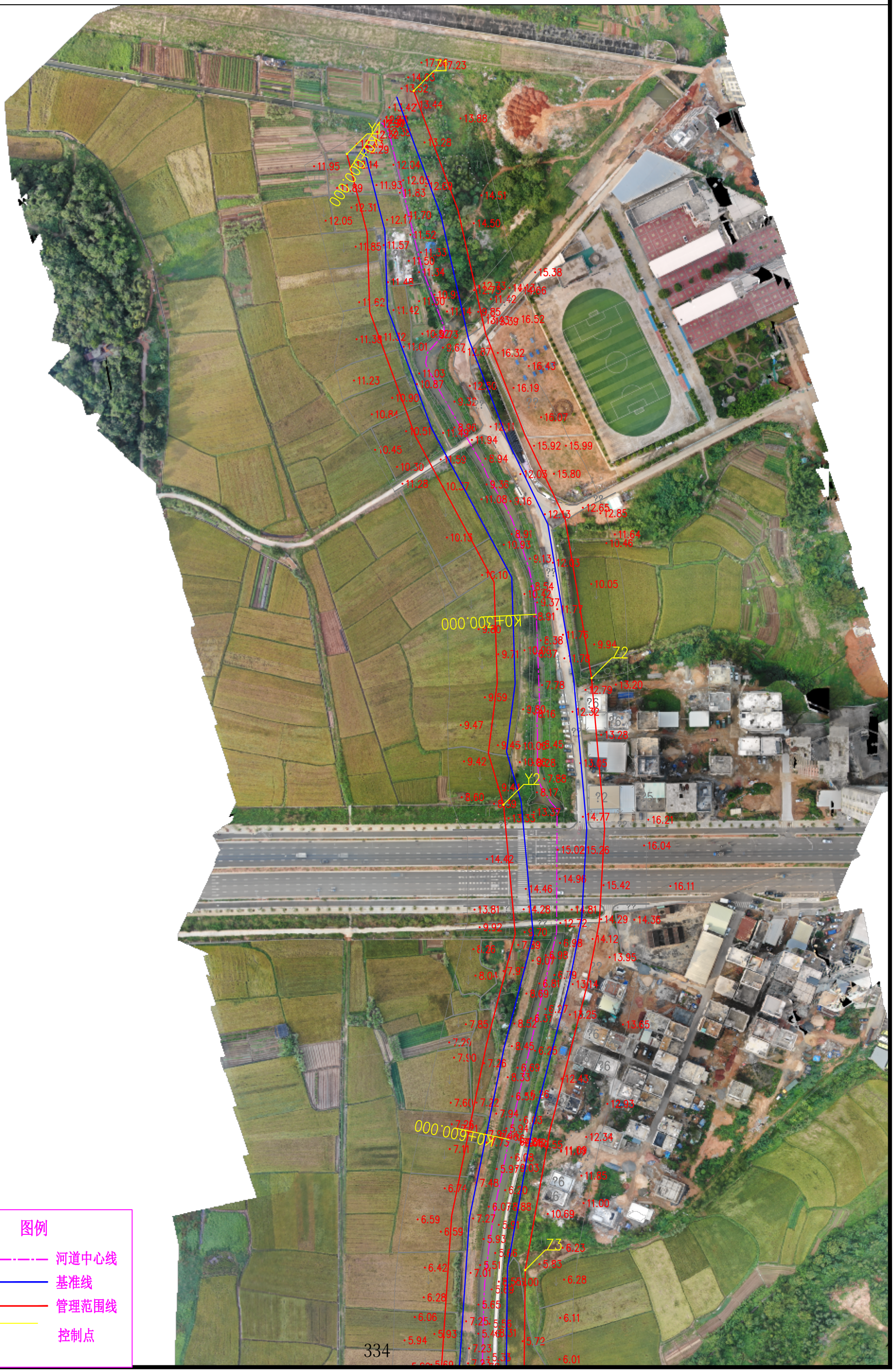


图例

- 河道中心线
- 基准线
- 管理范围线
- 控制点

# 雷州市麻扶溪河道管理范围线平面图（2/9） 1:2000

N

图例

河道中心线

基准线

管理范围线

控制点

# 雷州市麻扶溪河道管理范围线平面图（3/9） 1:2000

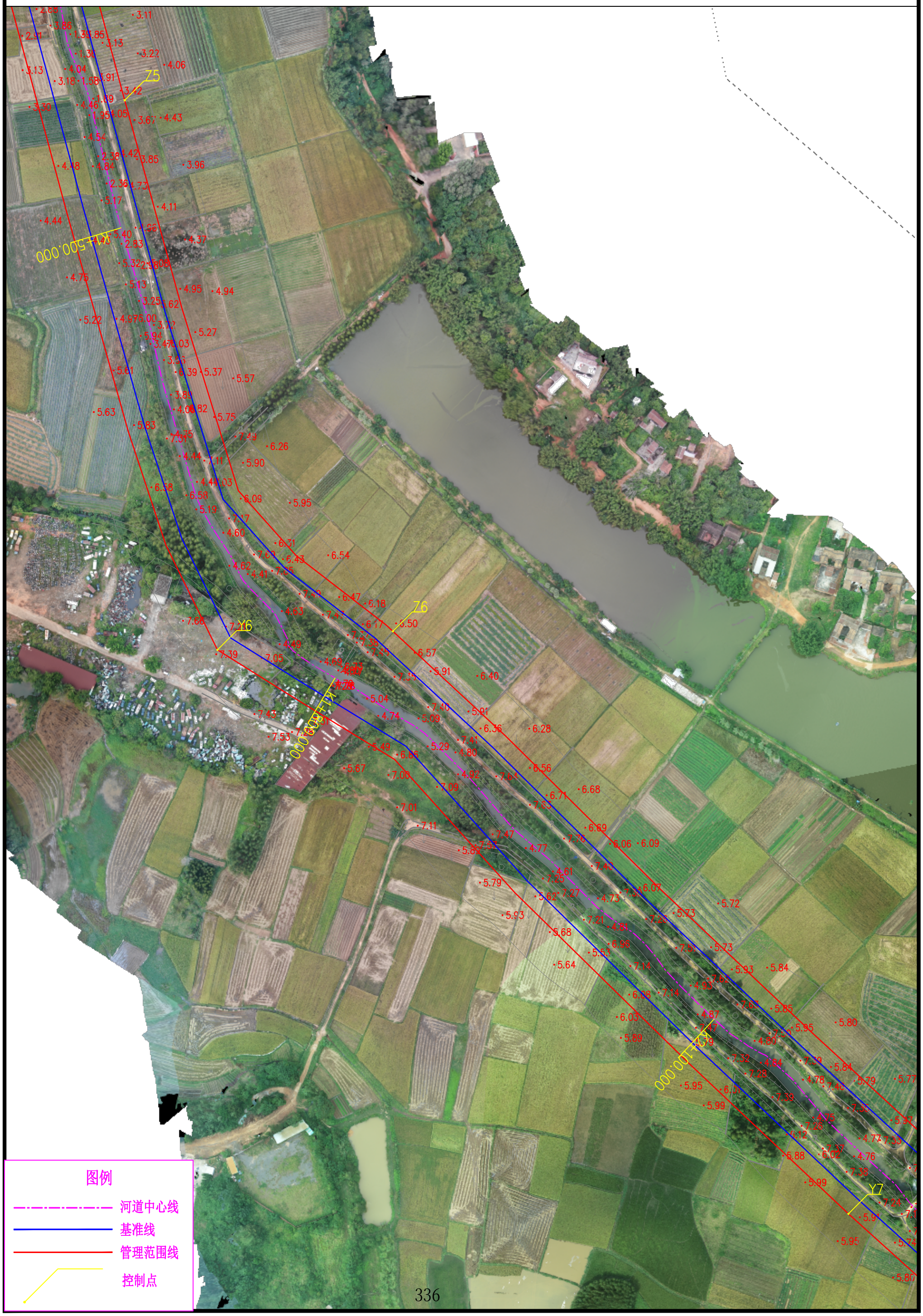

# 雷州市麻扶溪河道管理范围线平面图（4/9） 1:2000



# 雷州市麻扶溪河道管理范围线平面图（5/9） 1:2000

N

图例

河道中心线

基准线

管理范围线

控制点

# 雷州市麻扶溪河道管理范围线平面图（6/9） 1:2000

N

图例

河道中心线

基准线

管理范围线

控制点

# 雷州市麻扶溪河道管理范围线平面图（7/9） 1:2000

N

图例

河道中心线

基准线

管理范围线

控制点

# 雷州市麻扶溪河道管理范围线平面图（8/9） 1:2000



# 雷州市麻扶溪河道管理范围线平面图（9/9） 1:2000

N



# 平原水库排洪渠河道管理范围划定

# 成果图册

广东省水利水电科学研究院

2022 年 3 月

# 平原水库排洪渠河道管理范围划定控制点坐标表

| 编号 | 坐标值（m） | | 编号 | 坐标值（m） | |
|---|---|---|---|---|---|
| | x | y | | x | y |
| Z1 | 2313384.854 | 399040.248 | Y1 | 2313368.895 | 399030.476 |
| Z2 | 2313134.465 | 399109.583 | Y2 | 2313136.716 | 399079.039 |
| Z3 | 2312854.089 | 399131.661 | Y3 | 2312925.340 | 399109.568 |
| Z4 | 2312608.636 | 399105.344 | Y4 | 2312685.146 | 399068.349 |
| Z5 | 2312265.595 | 399105.076 | Y5 | 2312389.053 | 399064.240 |
| Z6 | 2311931.788 | 399099.621 | Y6 | 2312059.314 | 399060.911 |
| Z7 | 2311624.582 | 399098.357 | Y7 | 2311679.441 | 399060.867 |
| Z8 | 2311339.114 | 399098.959 | Y8 | 2311393.149 | 399057.064 |
| Z9 | 2311141.917 | 399231.611 | Y9 | 2311154.391 | 399112.934 |
| Z10 | 2311076.023 | 399408.743 | Y10 | 2311021.551 | 399211.738 |
| Z11 | 2310868.800 | 399310.873 | Y11 | 2310833.247 | 399273.497 |
| | | | | | |
| | | | | | |
| | | | | | |

# 平原水库排洪渠河道管理范围线平面图（1/5） 1:2000

N

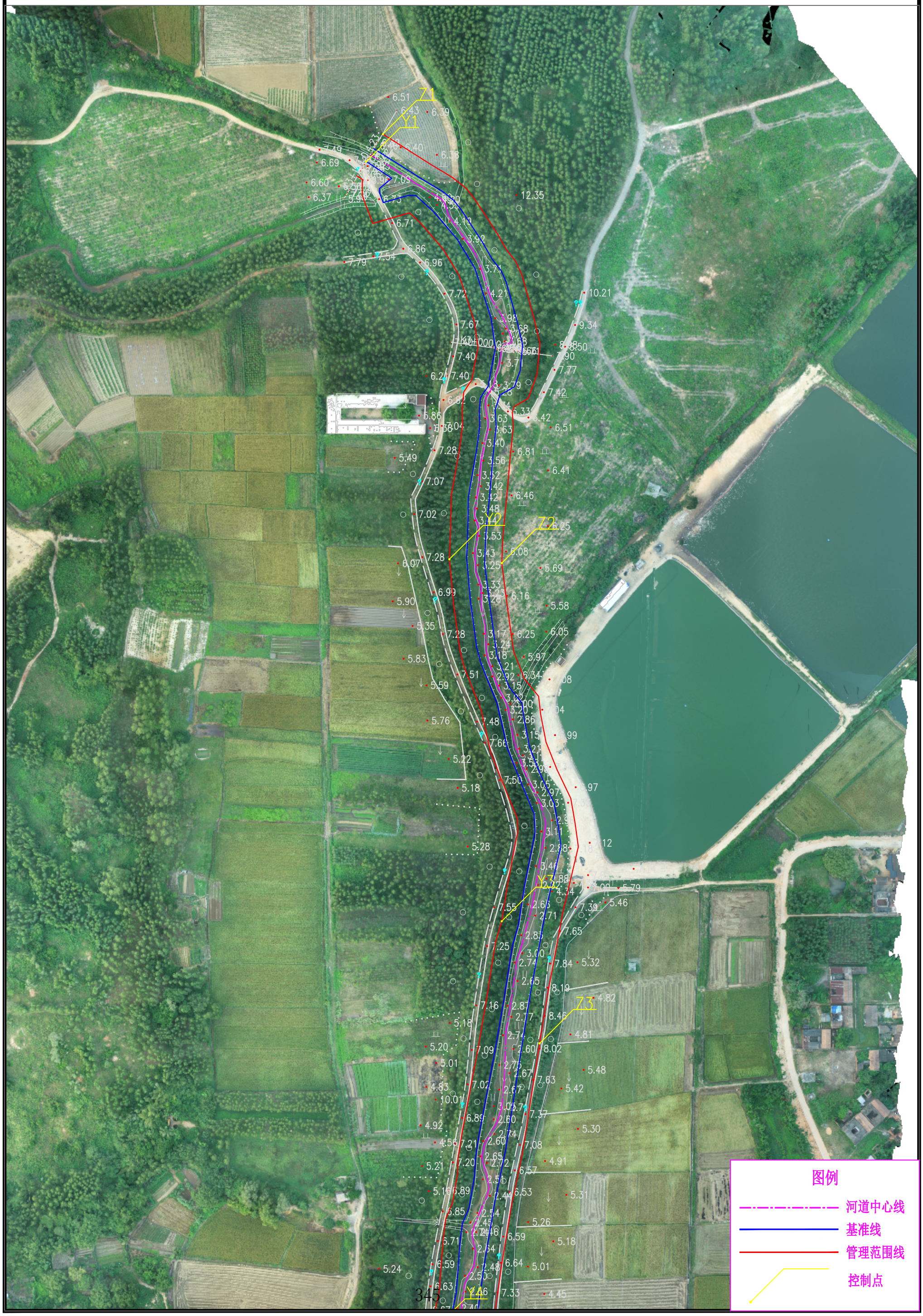

# 平原水库排洪渠河道管理范围线平面图（2/5） 1:2000

N



# 平原水库排洪渠河道管理范围线平面图（3/5） 1:2000

N



# 平原水库排洪渠河道管理范围线平面图（4/5） 1:2000

N



# 平原水库排洪渠河道管理范围线平面图（5/5） 1:2000

N

Y8
Z8
SZ17
3.322
Y9
Z9
Y10
Z10
Y11
Z11
K0+000.62
1.07

图例

河道中心线

基准线

管理范围线

控制点

# 雷州市坡定干渠河道管理范围划定

# 成果图册

广东省水利水电科学研究院

2022 年 3 月

# 雷州市坡定干渠河道管理范围划定控制点坐标表

| 编号 | 坐标值（m） | | 编号 | 坐标值（m） | |
|---|---|---|---|---|---|
| | x | y | | x | y |
| Z1 | 2313540.742 | 392422.969 | Y1 | 2313578.962 | 392460.507 |
| Z2 | 2313317.715 | 392417.294 | Y2 | 2313350.636 | 392491.424 |
| Z3 | 2313053.558 | 392387.266 | Y3 | 2313070.659 | 392470.118 |
| Z4 | 2312771.318 | 392359.685 | Y4 | 2312771.318 | 392415.893 |
| | | | | | |
| | | | | | |
| | | | | | |

# 坡定干渠河道管理范围线平面图（1/2） 1:2000

N

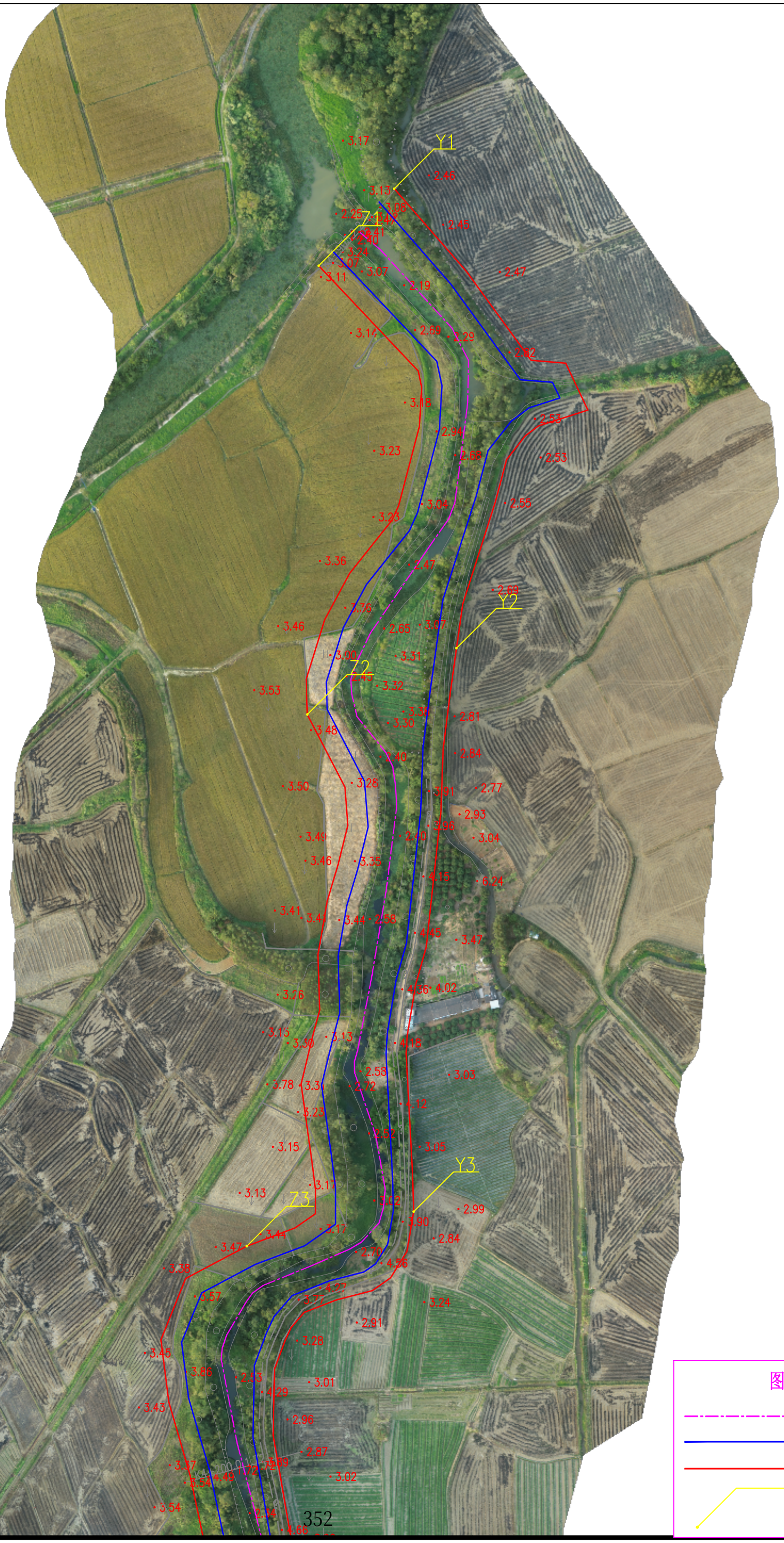

# 坡定干渠河道管理范围线平面图（1/2） 1:2000

N

Y2
Y3
Y4

图例

河道中心线
基准线
管理范围线
控制点