

雷州市农业农村局

关于黄兆珍申请办理《水域滩涂养殖证》 的公示

黄兆珍已向我局提出办理《水域滩涂养殖证》筏吊式养殖生蚝的申请，位置位于附城镇土角村虾塘对出海域，面积65.134公顷。养殖区界址符合《雷州市养殖水域滩涂规划（2018-2030年）》，见附图。

黄兆珍已向我局提出办理《水域滩涂养殖证》筏吊式养殖生蚝的申请，位置位于附城镇土角村虾塘对出海域，面积25.614公顷。养殖区界址符合《雷州市养殖水域滩涂规划（2018-2030年）》，见附图。

根据《中华人民共和国渔业法》和中华人民共和国农业部令2010年第9号（水域滩涂养殖发证登记方法），我局已对其申请材料进行书面审查并会同附城镇政府相关人员实地核查，且符合规定，现拟报雷州市人民政府审批，为增加透明度，特将黄兆珍办理的《水域滩涂养殖证》养殖区界址图公示。如有异议，自本公示之日起10天内持有效证件、书证材料向雷州市农业农村局提出。联系电话：0759-8815672。

特此公示。

- 附：1. 黄兆珍养殖区界址图（面积65.134公顷）。
2. 黄兆珍养殖区界址图（面积25.614公顷）。

雷州市农业农村局
2022年10月8日

雷州市雷高镇肖家村黄兆珍生蚝养殖宗海界址位置图



界址点坐标表

点号	X	Y	边长
1	230911.248	419463.590	151.22
2	2309950.802	419609.550	154.42
3	2310089.922	419676.562	209.94
4	2310212.418	419847.055	128.17
5	2310165.729	419966.419	240.40
6	2309954.516	419851.620	336.33
7	2309792.243	419557.023	1795.39
8	2308212.346	418704.177	503.34
9	2308555.978	418336.391	1762.76
1	230911.248	419463.590	

S=651341.1 平方米 合977.0116亩

经纬度界址点坐标表

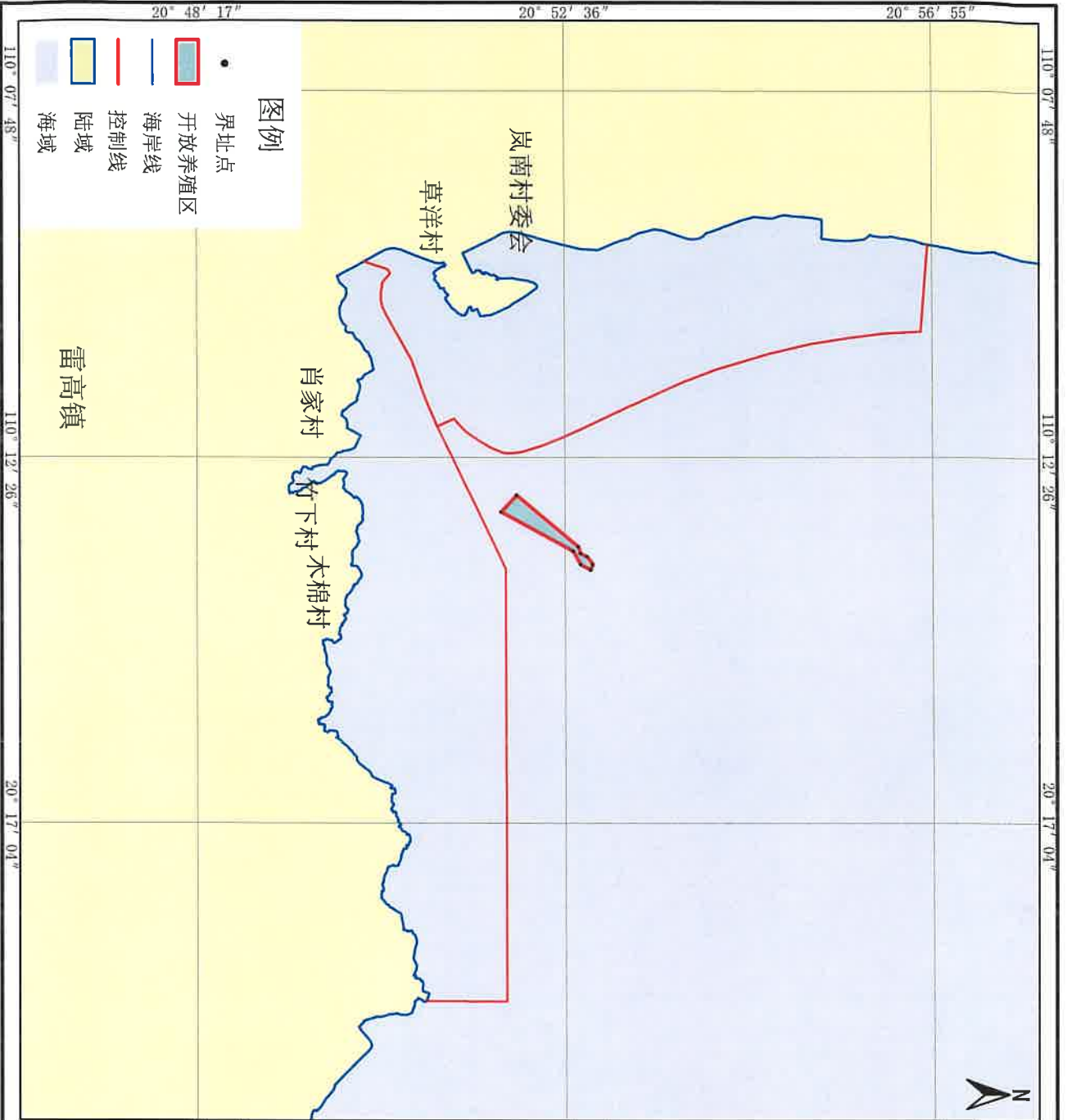
点号	经度	纬度
1	110° 13' 33.704" E	20° 52' 45.609" N
2	110° 13' 38.747" E	20° 52' 46.917" N
3	110° 13' 41.042" E	20° 52' 51.451" N
4	110° 13' 46.920" E	20° 52' 53.460" N
5	110° 13' 51.057" E	20° 52' 53.961" N
6	110° 13' 47.121" E	20° 52' 47.076" N
7	110° 13' 36.956" E	20° 52' 41.754" N
8	110° 13' 07.719" E	20° 51' 50.253" N
9	110° 12' 54.939" E	20° 52' 01.367" N

内部单元	用海方式	界址点线	面积
蚝排	开放式养殖	1~9	65.1341公顷

坐标系	CGCS2000	投影	高斯-克吕格 (111°)
高程基准	1985国家高程基准	深度基准	当地理论最低潮面
测绘单位	广东千寻地理信息技术有限公司		
测量员	张升	绘图员	张升
检查员	李超	测绘时间	2022-8

E110° 10' 39" N20° 54' 20" E110° 15' 33" N20° 54' 20" E110° 15' 33" N20° 50' 05" E110° 15' 33" N20° 50' 05"

宗海位置图




界址点编号及坐标 (北纬 | 东经)

界址点编号	北纬	东经
1	20° 52' 45.609"	110° 13' 33.704"
2	20° 52' 46.917"	110° 13' 38.747"
3	20° 52' 51.451"	110° 13' 41.042"
4	20° 52' 55.460"	110° 13' 46.920"
5	20° 52' 53.961"	110° 13' 51.057"
6	20° 52' 47.076"	110° 13' 47.121"
7	20° 52' 41.754"	110° 13' 36.956"
8	20° 51' 50.253"	110° 13' 07.719"
9	20° 52' 01.367"	110° 12' 54.939"

区块	公司名称	界址	面积 (公顷)
a	黄兆珍	1-2-----8-9-1	65.1341
宗海		1-2-----8-9-1	65.1341

坐标系	CGCS2000	投影	高斯-克吕格
高程基准	1985国家高程基准	深度基准	当地理论最低潮面
测绘单位	广东千寻地理信息技术有限公司		
测量人	张升	绘图人	张升
绘制日期	2022-8	审核人	李超



雷州市雷高镇肖家村黄兆珍生蚝养殖宗海界址位置图



界址点坐标表

点号	X	Y	边长
1	2309683.076	418018.094	392.22
2	2309952.540	418303.096	700.80
3	2309291.360	418535.380	402.64
4	2308970.657	418291.926	763.23
1	2309683.076	418018.094	
S=256145.1 平方米 合384.2176亩			

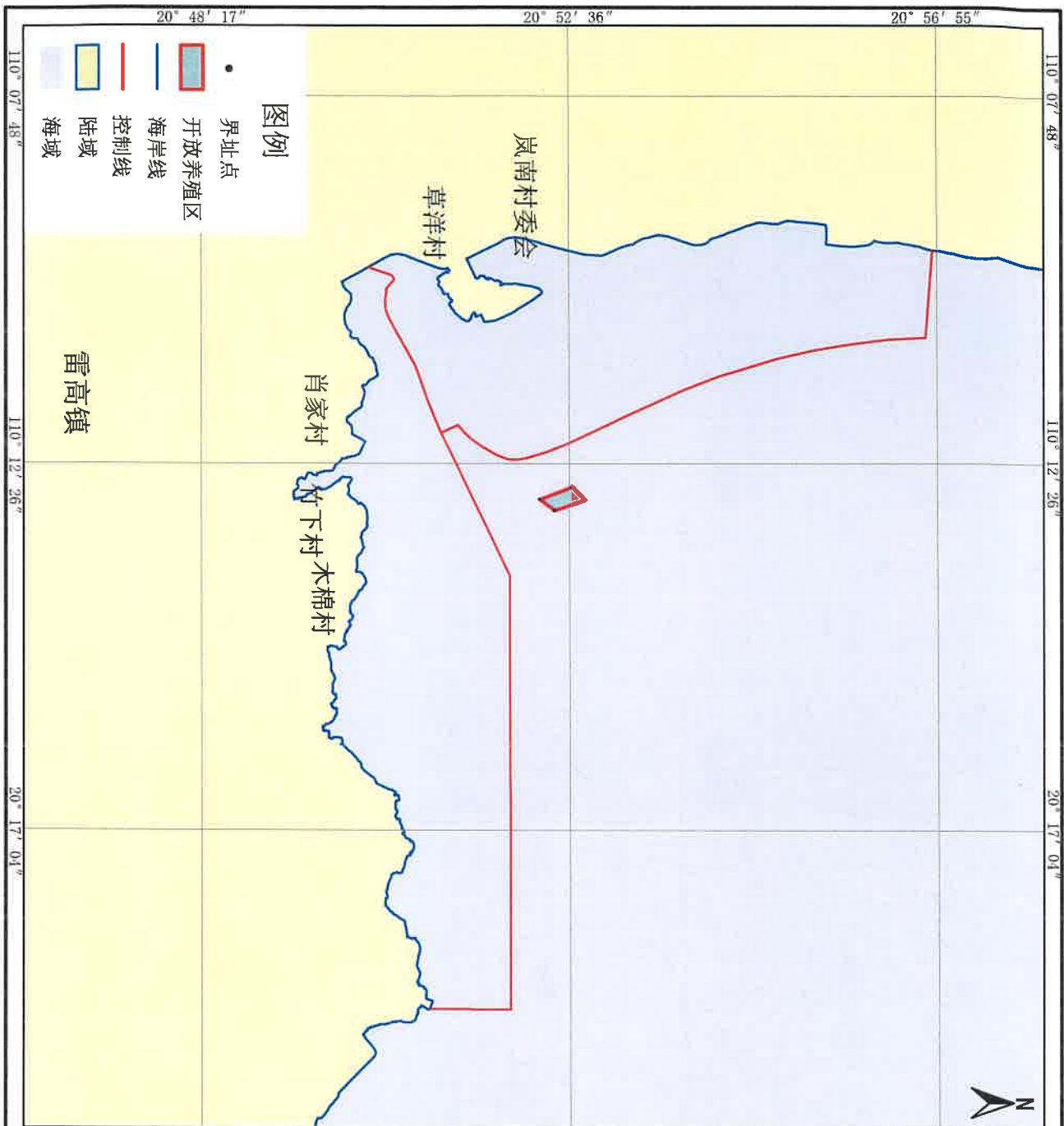
经纬度界址点坐标表

点号	经度	纬度
1	110° 12' 43.797" E	20° 52' 37.952" N
2	110° 12' 53.551" E	20° 52' 46.758" N
3	110° 13' 01.698" E	20° 52' 25.308" N
4	110° 12' 53.330" E	20° 52' 14.843" N

内部单元	用海方式	界址点线	面积
蚝排	开放式养殖	1~4	25.6145公顷

坐标系	CGCS2000	投影	高斯-克吕格 (110°)
高程基准	1985国家高程基准	测图基准	当地理论最低潮面
测绘单位	广东千寻地理信息技术有限公司		
测量员	张升	绘图员	张升
检查员	李超	测绘时间	2022-8

宗海位置图



界址点编号及坐标 (北纬 东经)			
1	20° 52' 37.962"	110° 12' 43.737"	
2	20° 52' 46.768"	110° 12' 53.551"	
3	20° 52' 25.308"	110° 13' 01.698"	
4	20° 52' 14.843"	110° 12' 53.330"	

区块	公司名称	界址	面积 (公顷)
a	黄兆珍	1-2-3-4-1	25.6145
宗海		1-2-3-4-1	25.6145

坐标系	CGCS2000	投影	高斯-克吕格
高程基准	1985国家高程基准	深度基准	当地理论最低潮面
测绘单位	广东千寻地理信息技术有限公司		
测量人	张升	绘图人	张升
绘制日期	2022-8	审核人	李超

广东千寻地理信息技术有限公司
 测绘工程甲级资质证书
 证书编号: 44506878
 发证机关: 广东省自然资源厅