

雷州市自然资源局

关于《广东省雷州市城镇建设用地规模落实方案（南兴镇燃气站）》成果的公告

根据《广东省自然资源厅关于做好城镇开发边界管理的通知（试行）》要求，我局编制的《广东省雷州市城镇建设用地规模落实方案（南兴镇燃气站）》已于2026年5月26日经湛江市自然资源局批复同意。按照《广东省自然资源厅关于做好城镇开发边界管理的通知（试行）》要求，现将成果相关内容予以公告。

一、批准机关：湛江市自然资源局

二、批准文号：《广东省雷州市城镇建设用地规模落实方案（南兴镇燃气站）》

三、批准时间：2026年5月26日

四、方案情况：

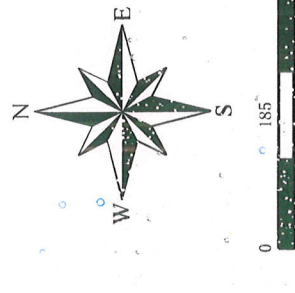
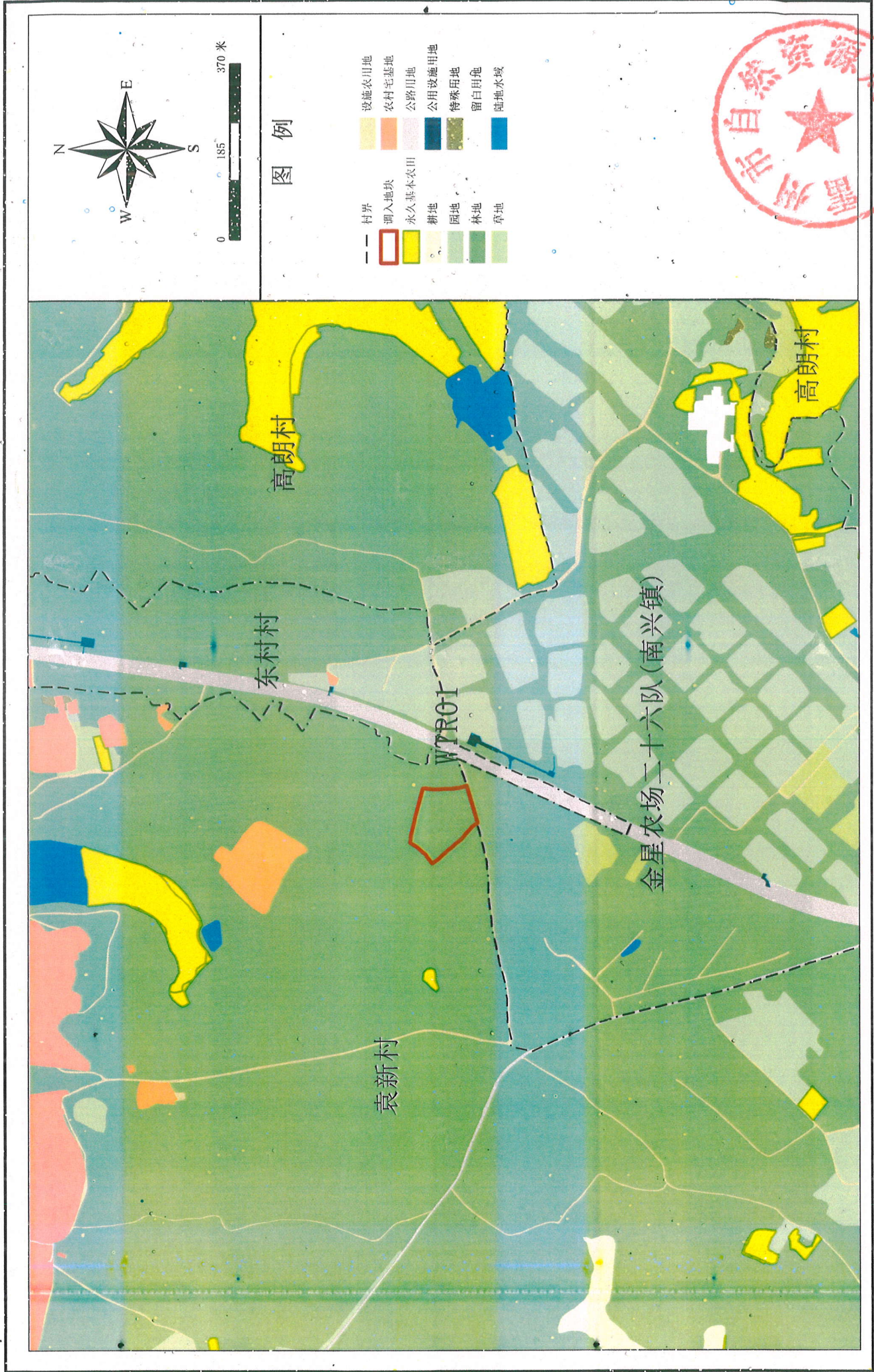
本方案在城镇开发边界外拟调入城镇建设用地1.5021公顷（平面面积1.5024公顷），共涉及1个地块，位于南兴镇袁新村，不涉及永久基本农田、生态保护红线。拟调出城镇建设用地1.5022公顷（平面面积1.5025公顷），位于调风镇政府。

五、规划图件：见附图。

特此公告。


雷州市自然资源局
2026年6月1日

雷州市调入地块优化前土地使用规划图局部图

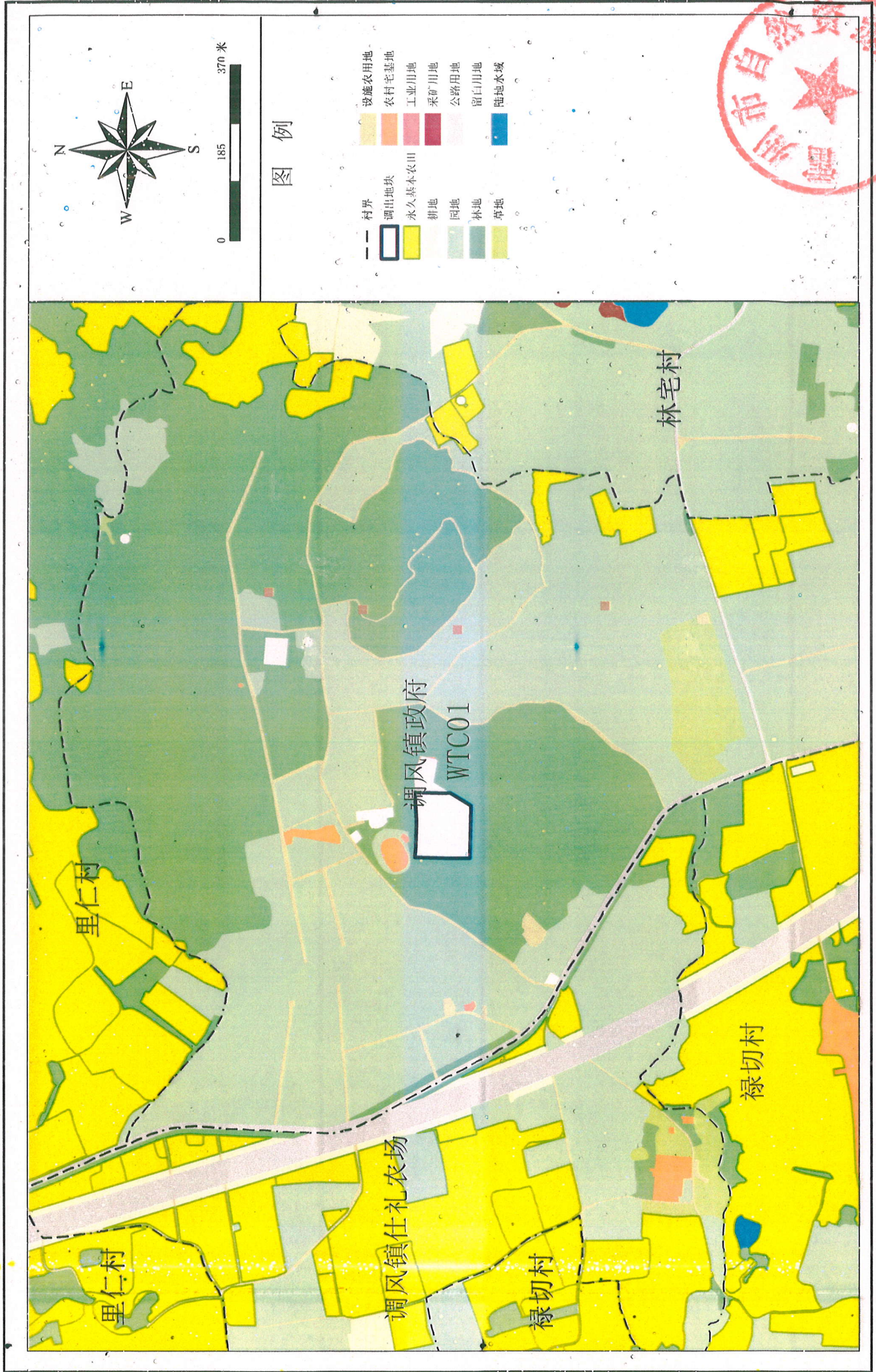


图例

- | | | |
|-----|--------|--------|
| — — | 村界 | 设施农用地 |
| □ | 调入地块 | 农村宅基地 |
| ■ | 永久基本农田 | 公路用地 |
| ■ | 耕地 | 公用设施用地 |
| ■ | 园地 | 特殊用地 |
| ■ | 林地 | 留白用地 |
| ■ | 草地 | 陆地水域 |



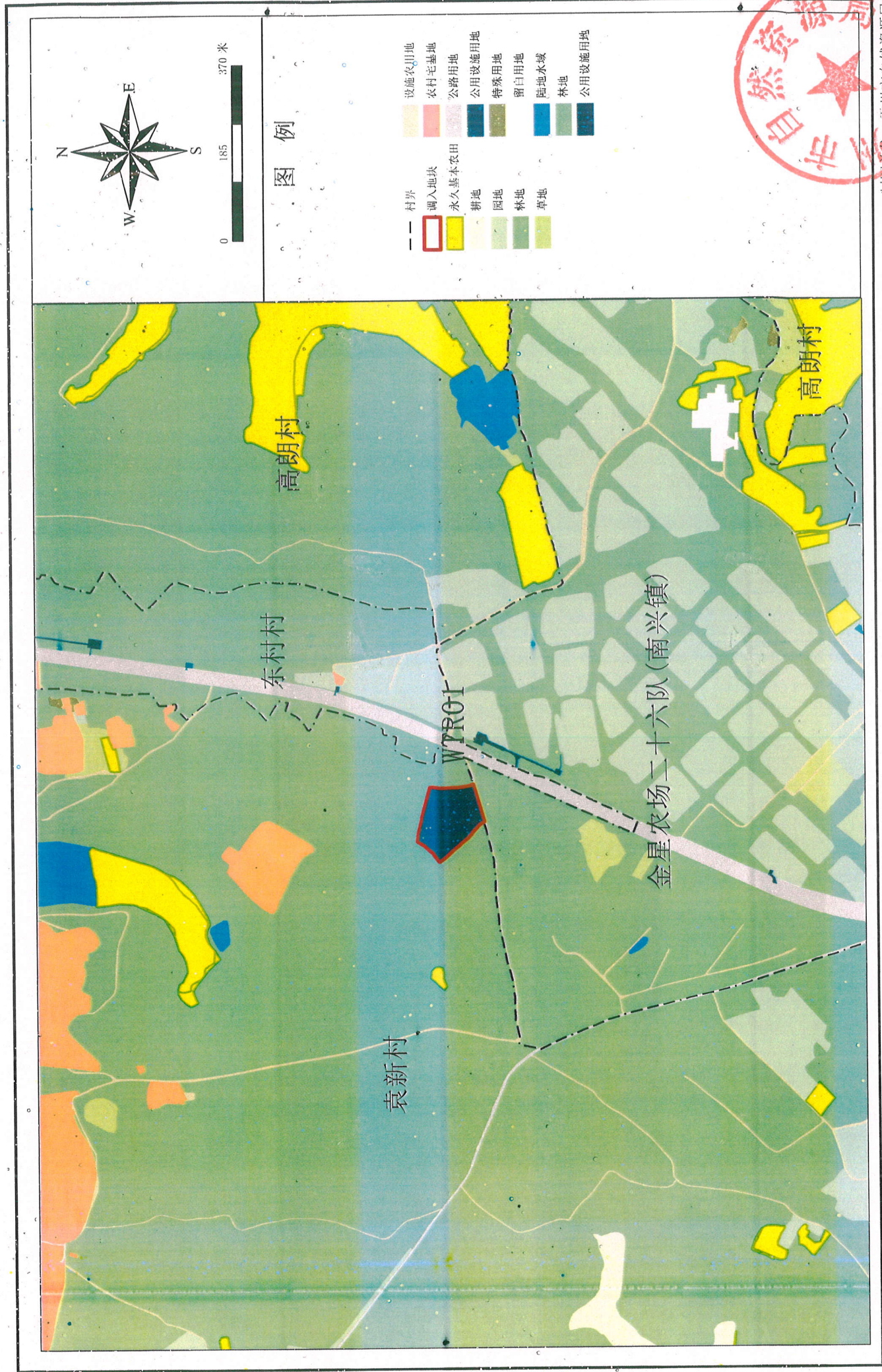
雷州市调出地块优化前土地使用规划图局部图



制图单位：雷州市自然资源局
制图日期：2026年3月

2000国家大地坐标
1985国家高程基准

雷州市调入地块优化后土地使用规划图局部图



图例

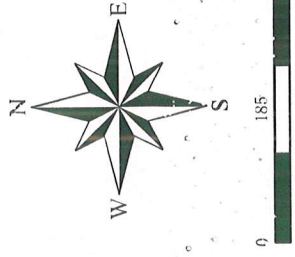
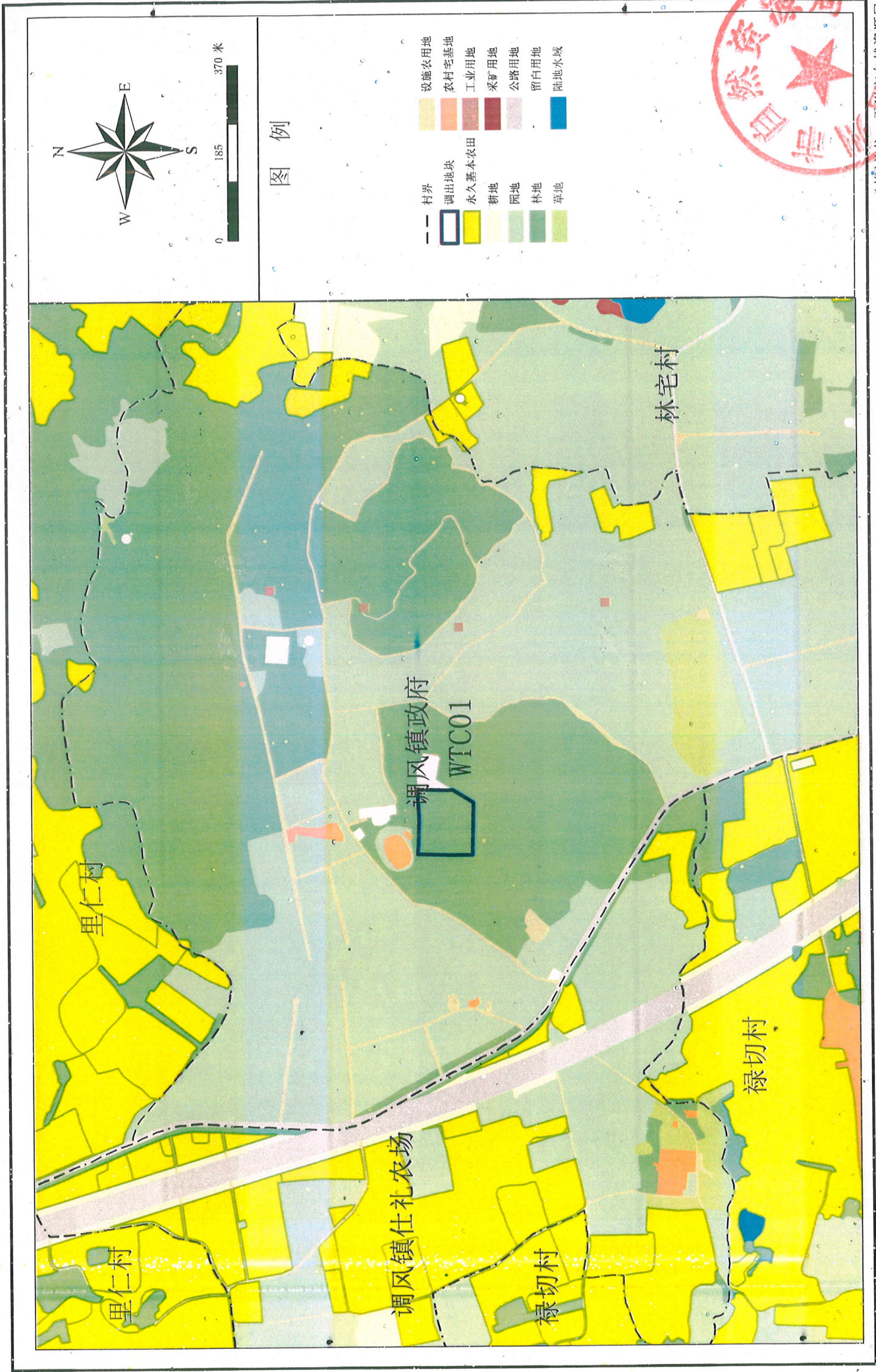
- | | | | | | | | | | | |
|--------|------|-------|-------|------|--------|------|------|------|----|--------|
| 村界 | 调入地块 | 设施农用地 | 农村宅基地 | 公路用地 | 公用设施用地 | 特殊用地 | 留白用地 | 陆地水域 | 林地 | 公用设施用地 |
| — — — | □ | ■ | ■ | ■ | ■ | ■ | ■ | ■ | ■ | ■ |
| 永久基本农田 | 耕地 | 园地 | 林地 | 草地 | | | | | | |
| ■ | ■ | ■ | ■ | ■ | | | | | | |



制图单位：雷州市自然资源局
制图日期：2026年3月

2000国家大地坐标
1985国家高程基准

雷州市调出地块优化后土地使用规划图局部图



图例

- | | |
|--------|-------|
| 村界 | 设施农用地 |
| 调出地块 | 农村宅基地 |
| 永久基本农田 | 工业用地 |
| 耕地 | 采矿用地 |
| 园地 | 公路用地 |
| 林地 | 留白用地 |
| 草地 | 陆地水域 |



制图单位：雷州市自然资源局
制图日期：2026年3月

2000国家大地坐标
1985国家高程基准