附件

雷州市青桐水河道管理范围划定
成果图册

广东省水利水电科学研究院

二零二零年十一月

雷州市青桐水河道管理范围划定控制点坐标表

编号	坐标值（m）		编号	坐标值（m）		编号	坐标值（m）	
	x	y		x	y		x	y
Y1	425693.152	2286289.227	Y20	417544.655	2277900.162	Z16	418980.67	2277978.49
Y2	425261.655	2285954.14	Y21	417292.648	2276916.1	Z17	418760.1	2277419.17
Y3	425493.073	2285460.699	Y22	416865.765	2276727.954	Z18	418332.91	2277650.11
Y4	425502.93	2284940.719	Y23	416223.996	2276437.28	Z19	418170.95	2276876.55
Y5	425602.493	2284464.643	Z1	425680.321	2286171.076	Z20	417337.14	2276852.59
Y6	425000.348	2283853.146	Z2	425358.29	2285888.757	Z21	416866.84	2276633.59
Y7	424955.315	2283425.109	Z3	425594.594	2285446.041	Z22	416225.87	2276379.36
Y8	424683.326	2282707.871	Z4	425750.642	2284790.934			
Y9	424062.494	2282786.959	Z5	425521.857	2284242.644			
Y10	423942.297	2282195.16	Z6	424906.514	2283666.919			
Y11	423583.197	2281867.003	Z7	424885.004	2283054.869			
Y12	422918.419	2281928.887	Z8	424053.238	2282472.069			
Y13	422310.951	2281598.198	Z9	423908.97	2281991.929			
Y14	422080.143	2280738.271	Z10	423610.633	2281550.17			
Y15	422032.997	2279936.339	Z11	422872.138	2281615.315			
Y16	421053.962	2279135.403	Z12	422274.8	2280793.919			
Y17	420248.226	2278610.79	Z13	422122.255	2279859.906			
Y18	418927.626	2278127.791	Z14	421165.866	2279086.047			
Y19	418065.72	2278576.827	Z15	420171.918	2278555.219			

会签单位	会签者	日期

雷州市青桐水河道管理范围划定平面成果(1/28)

比例尺1:2000

N

会签单位	会签者	日期

雷州市青桐水河道管理范围划定平面成果(2/28)

比例尺1:2000

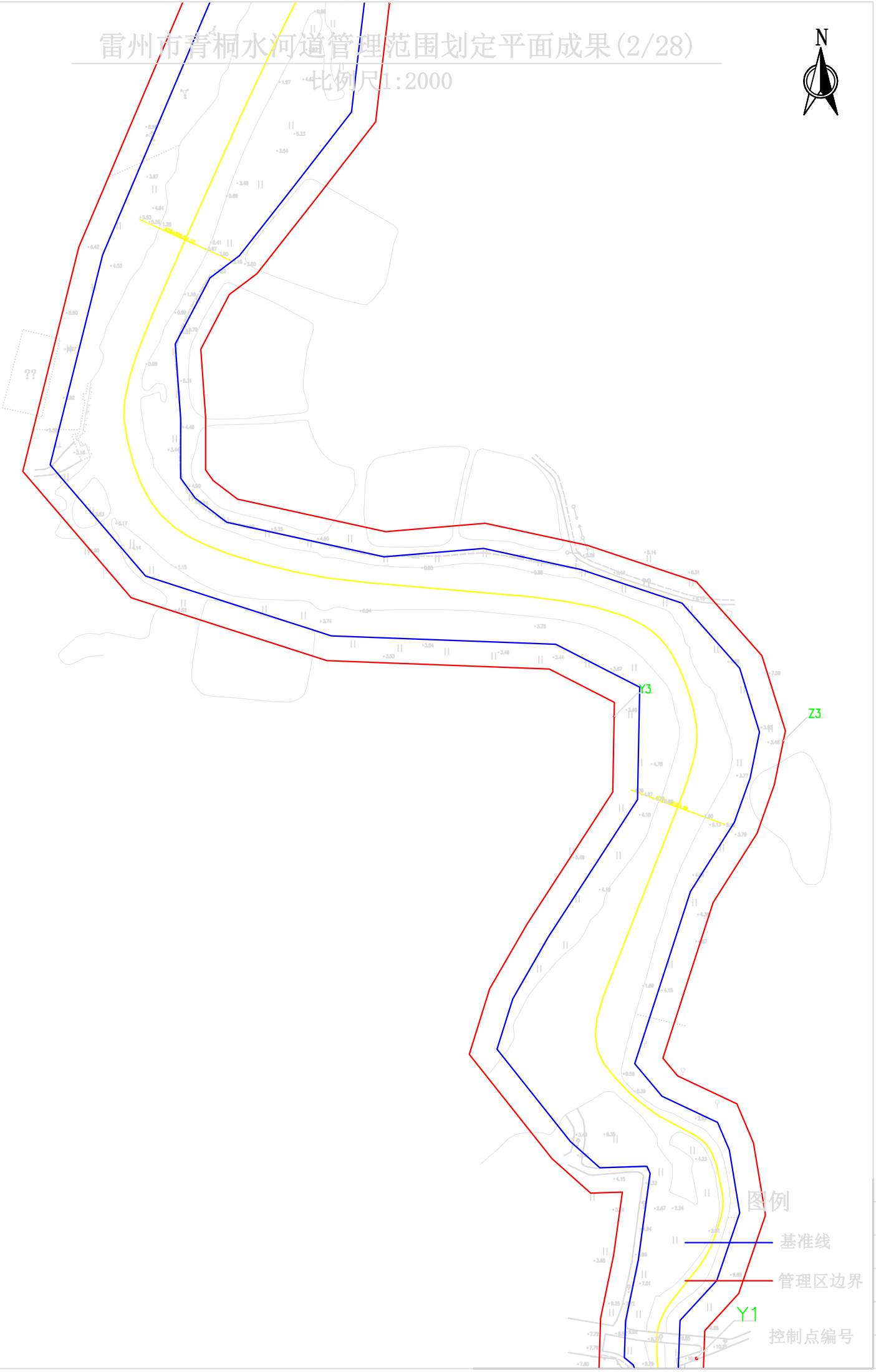

会签单位	会签者	日期

雷州市青桐水河道管理范围划定平面成果(3/28)

比例尺1:2000

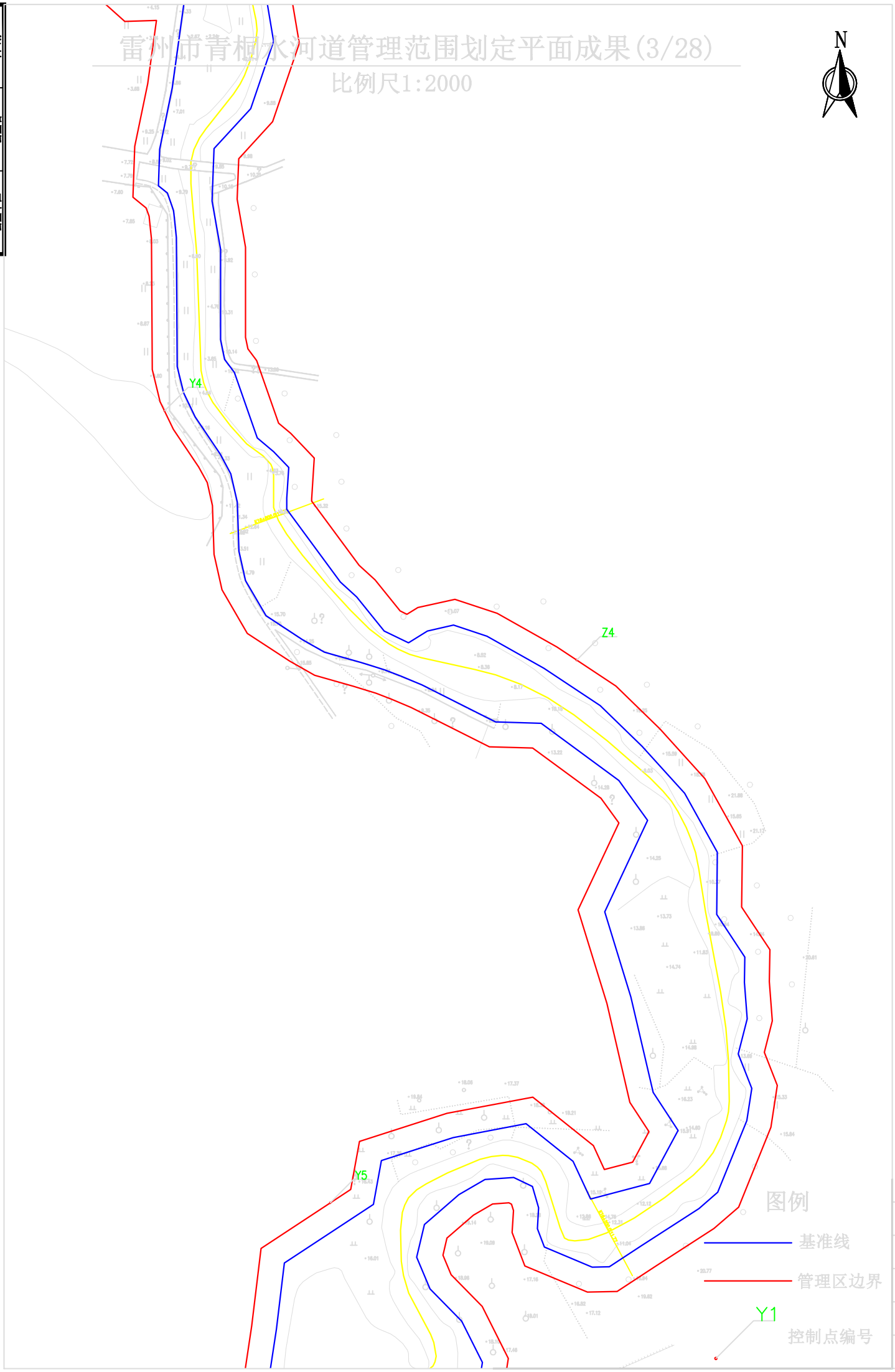

会签单位	会签者	日期

雷州市青桐水河道管理范围划定平面成果(4/28)

比例尺1:2000

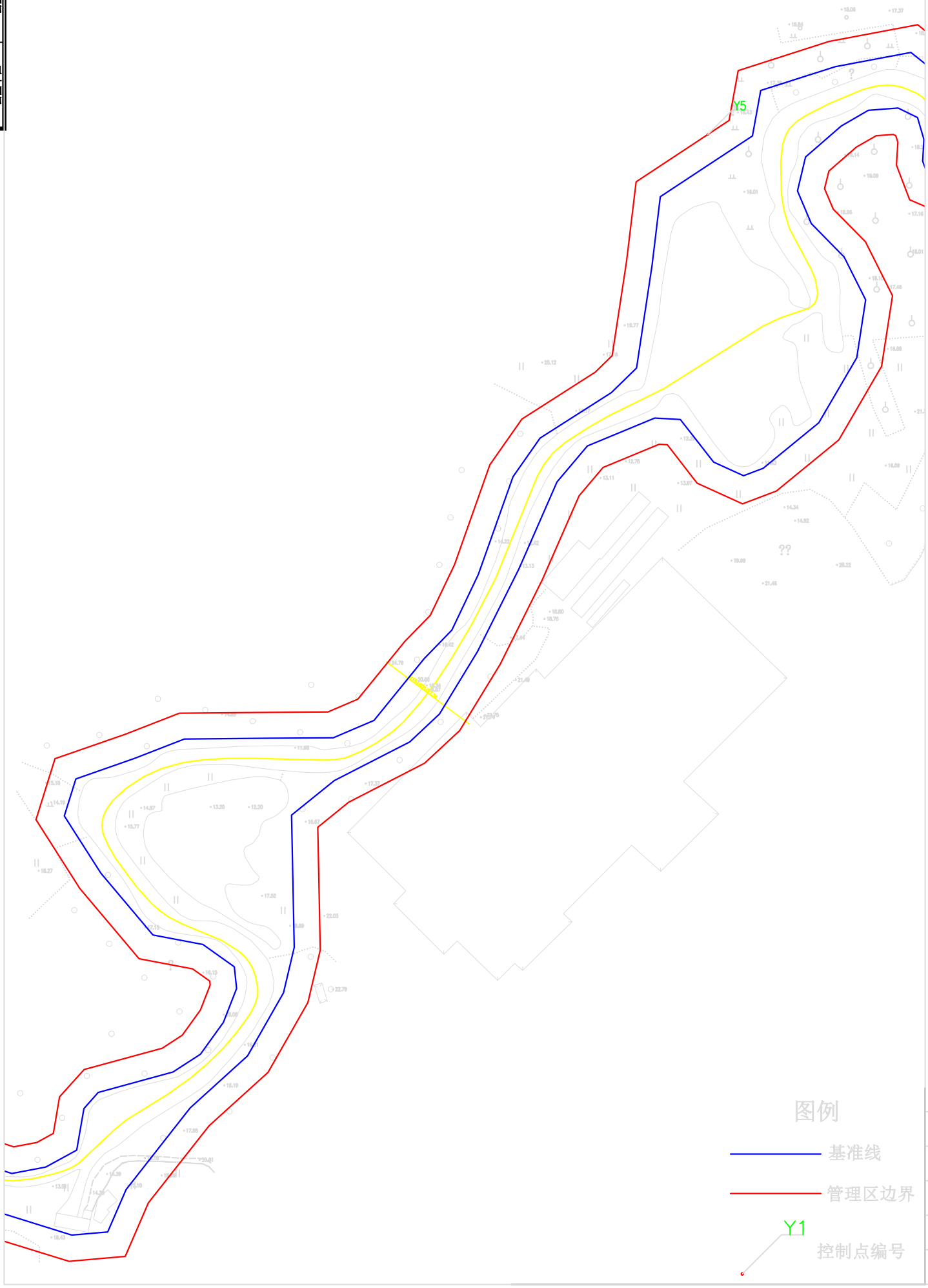

会签单位	会签者	日期

雷州市青桐水河道管理范围划定平面成果(5/28)

比例尺1:2000

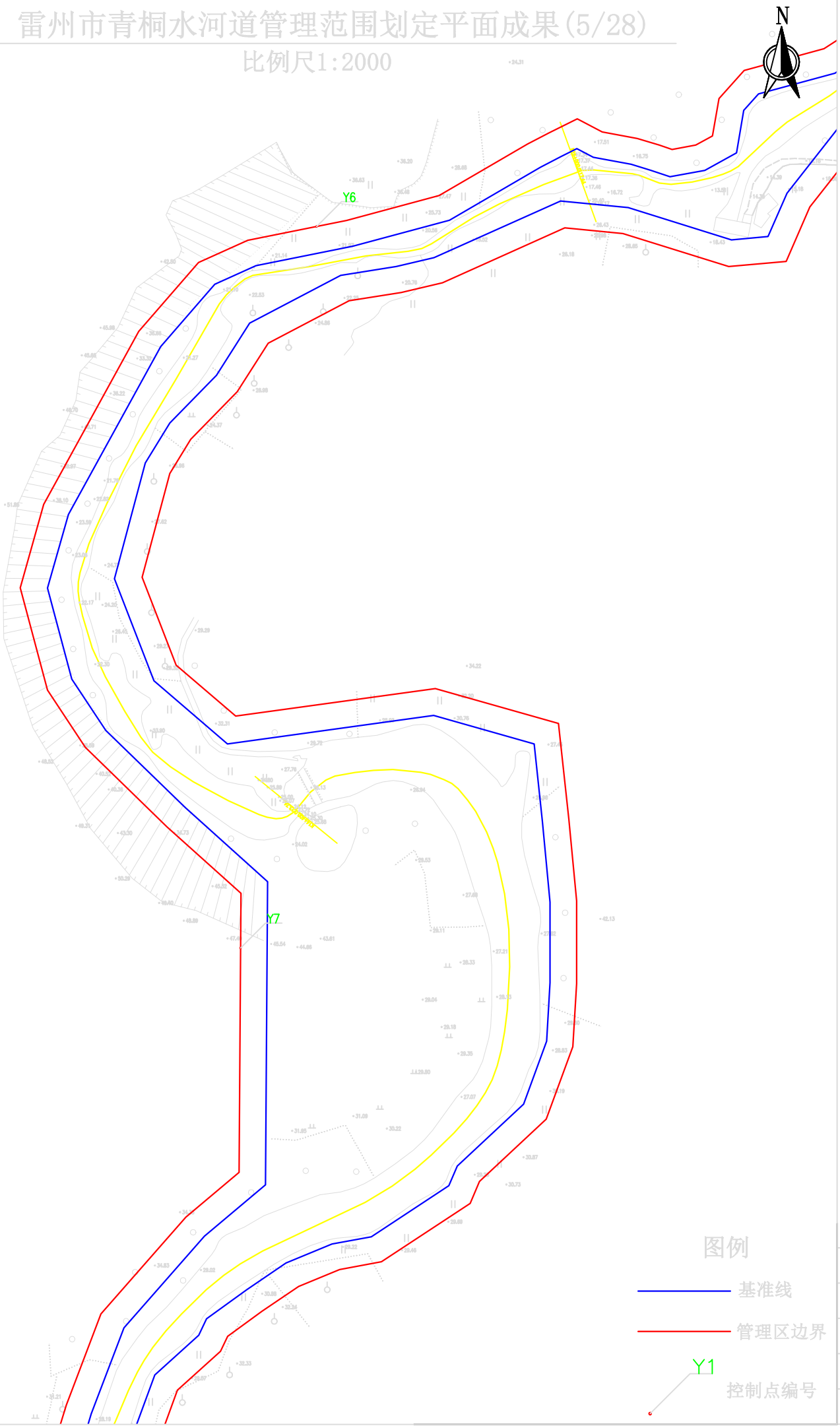

会签单位	会签者	日期

雷州市青桐水河道管理范围划定平面成果(6/28)

比例尺1:2000

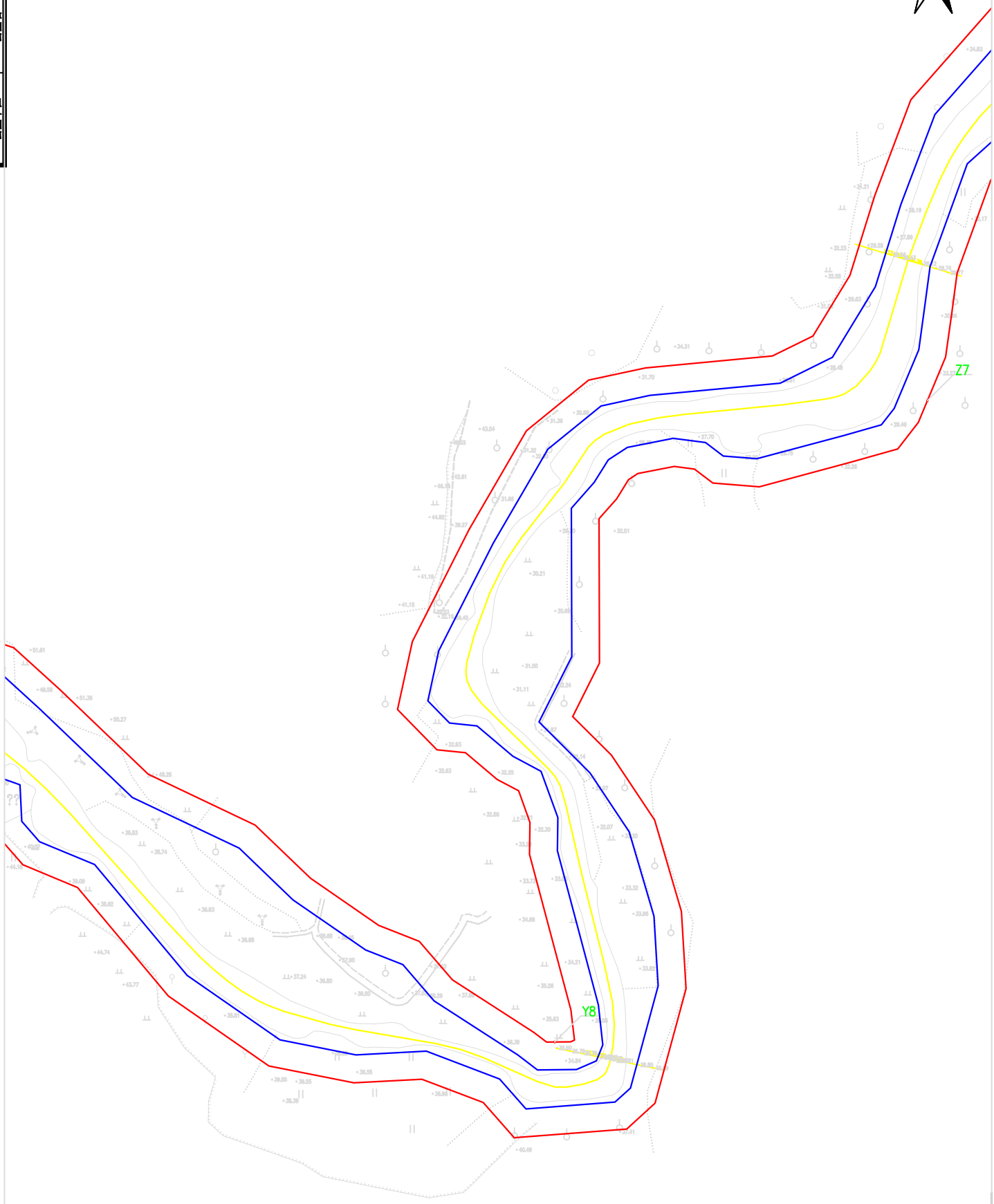

图例

基准线

管理区边界

Y1

控制点编号

会签单位	会签者	日期

雷州市青桐水河道管理范围划定平面成果(7/28)

比例尺1:2000

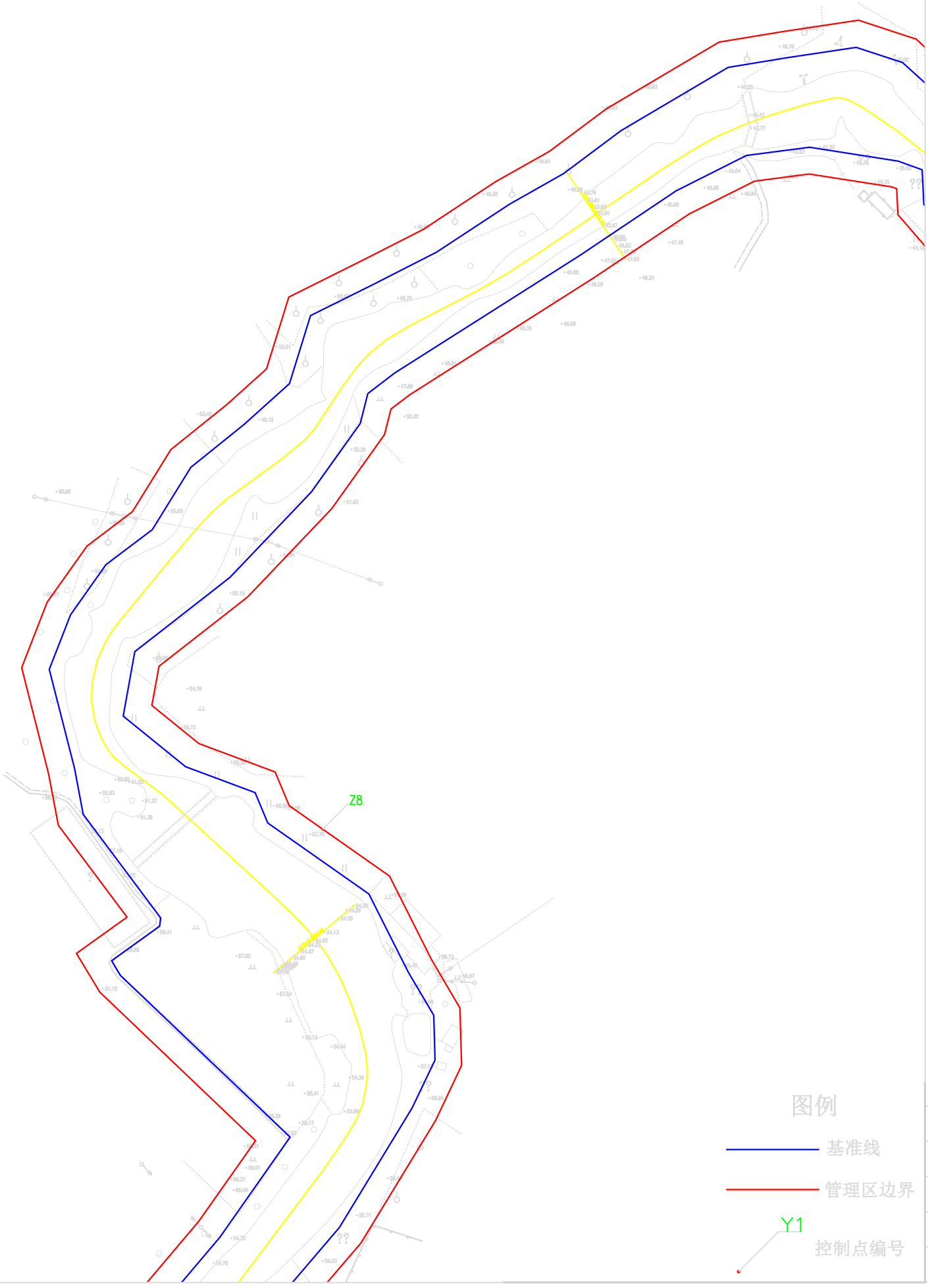

会签单位	会签者	日期

雷州市青桐水河道管理范围划定平面成果(8/28)

比例尺1:2000

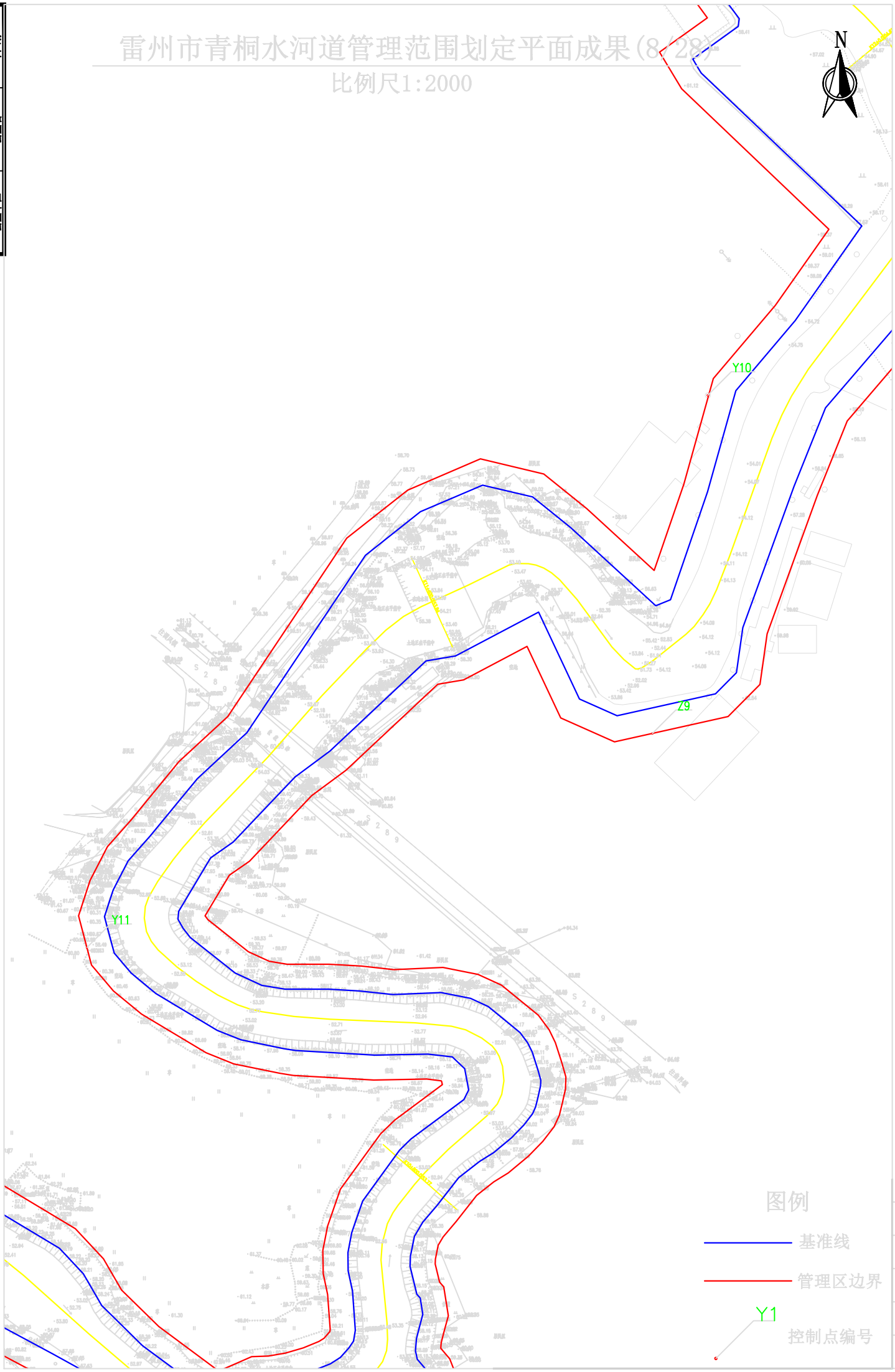

会签单位	会签者	日期

雷州市青桐水河道管理范围划定平面成果(9/28)

比例尺1:2000

N

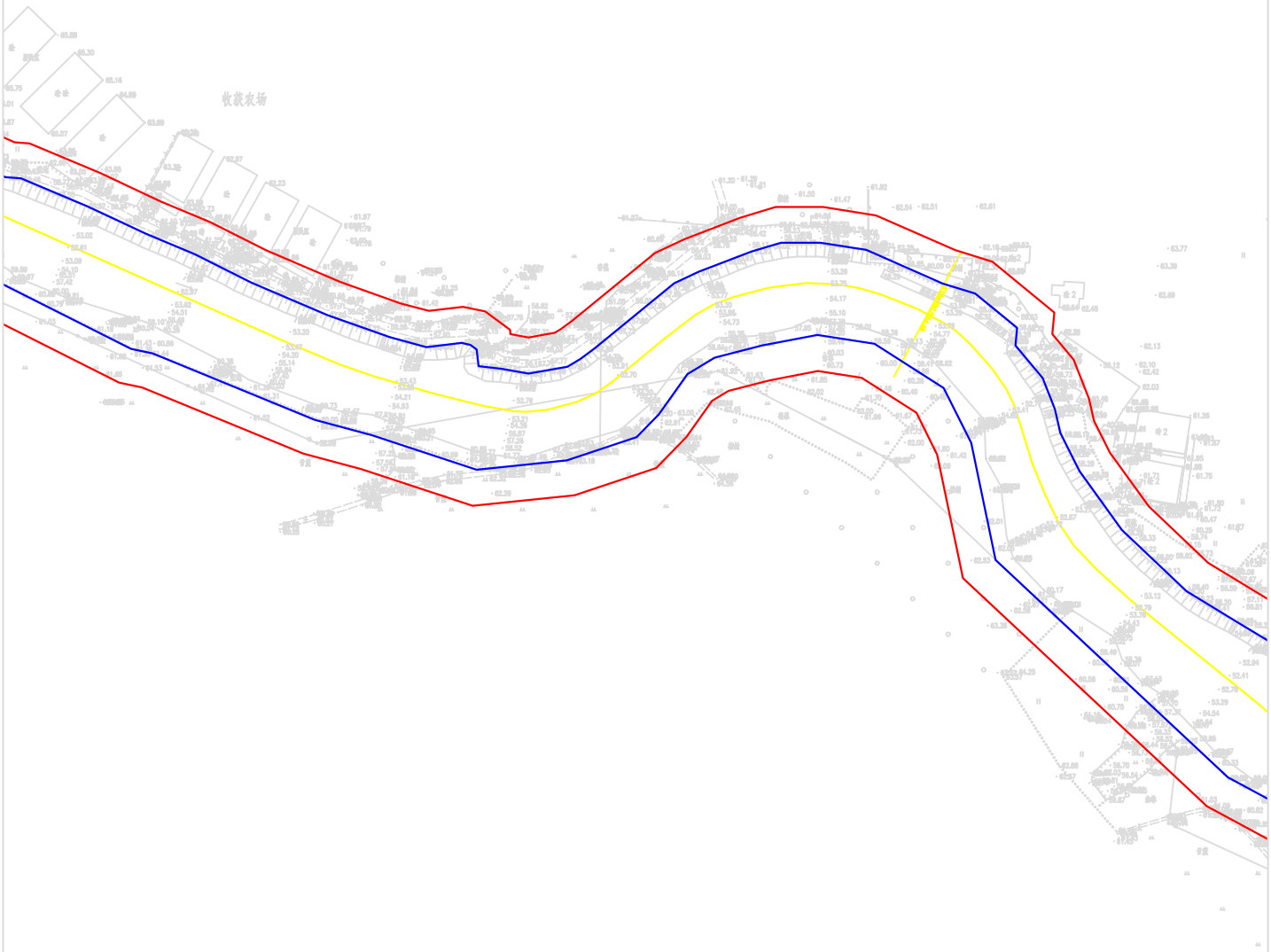

图例

基准线

管理区边界

Y1

控制点编号

会签单位	会签者	日期

雷州市青桐水河道管理范围划定平面成果(10/28)

比例尺1:2000

N

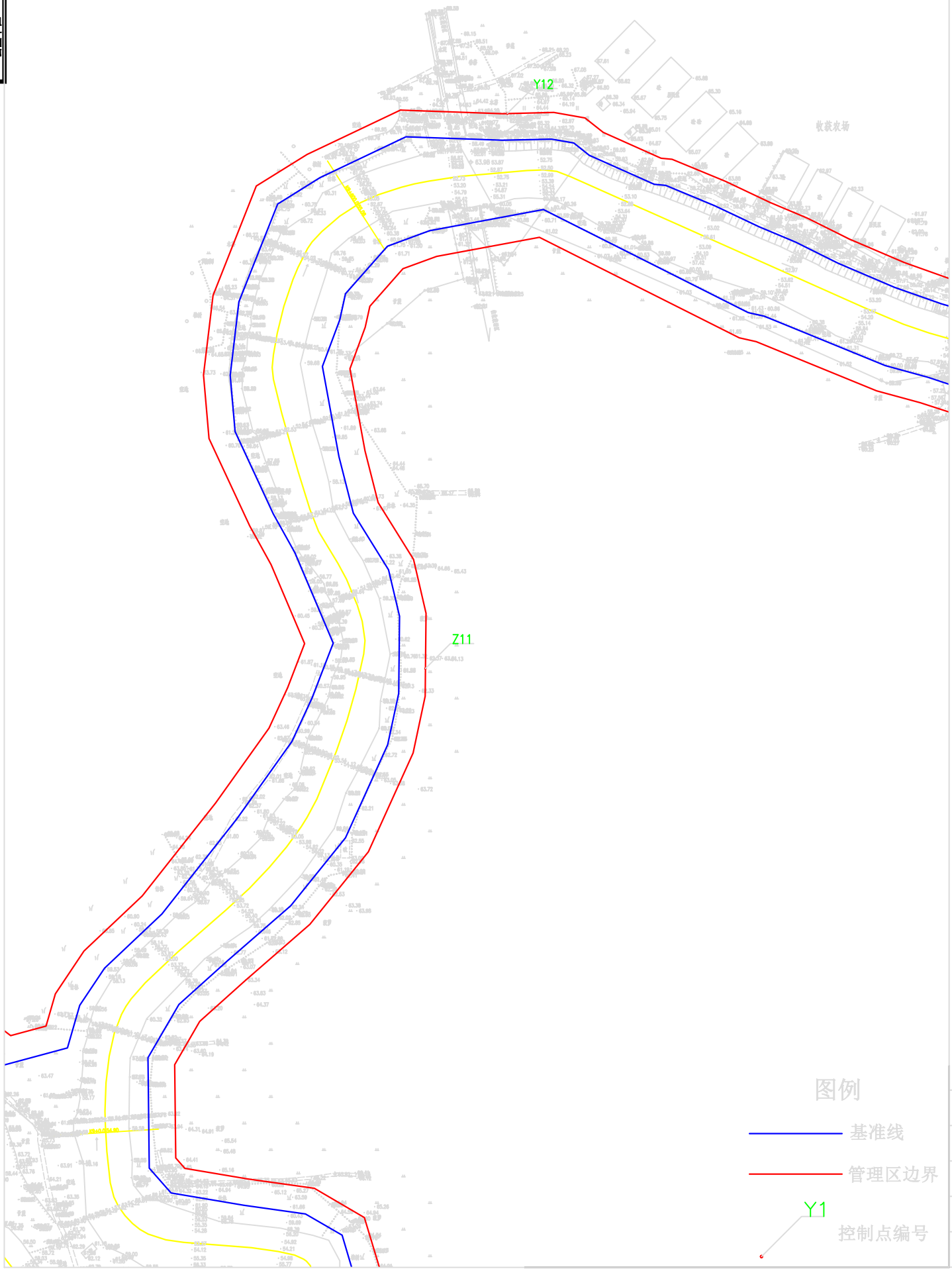

会签单位	会签者	日期

雷州市青桐水河道管理范围划定平面成果(11/23)

比例尺1:2000

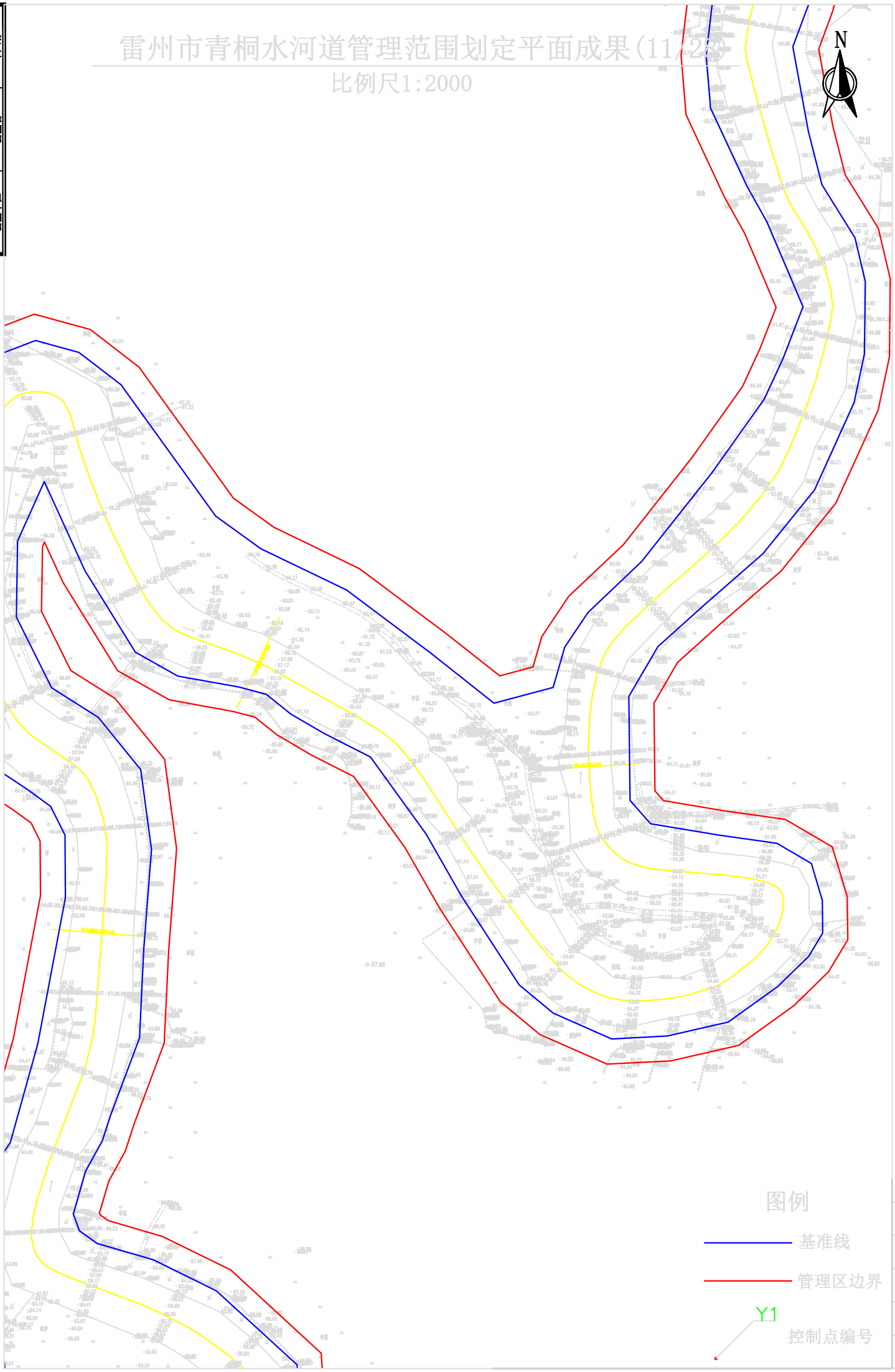

会签单位	会签者	日期

雷州市青桐水河道管理范围划定平面成果(12/28)

比例尺1:2000

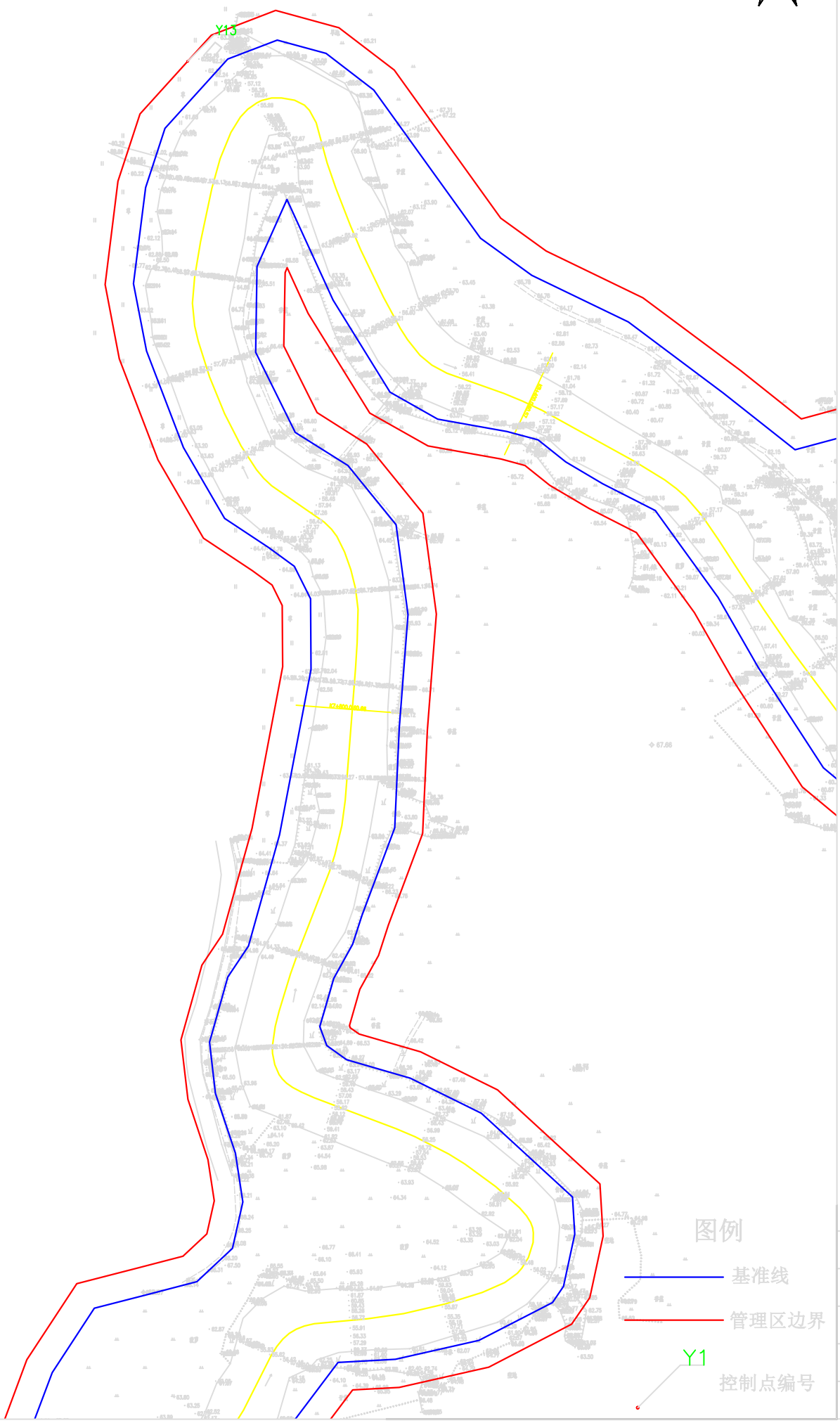

会签单位	会签者	日期

雷州市青桐水河道管理范围划定平面成果(13/28)

比例尺1:2000

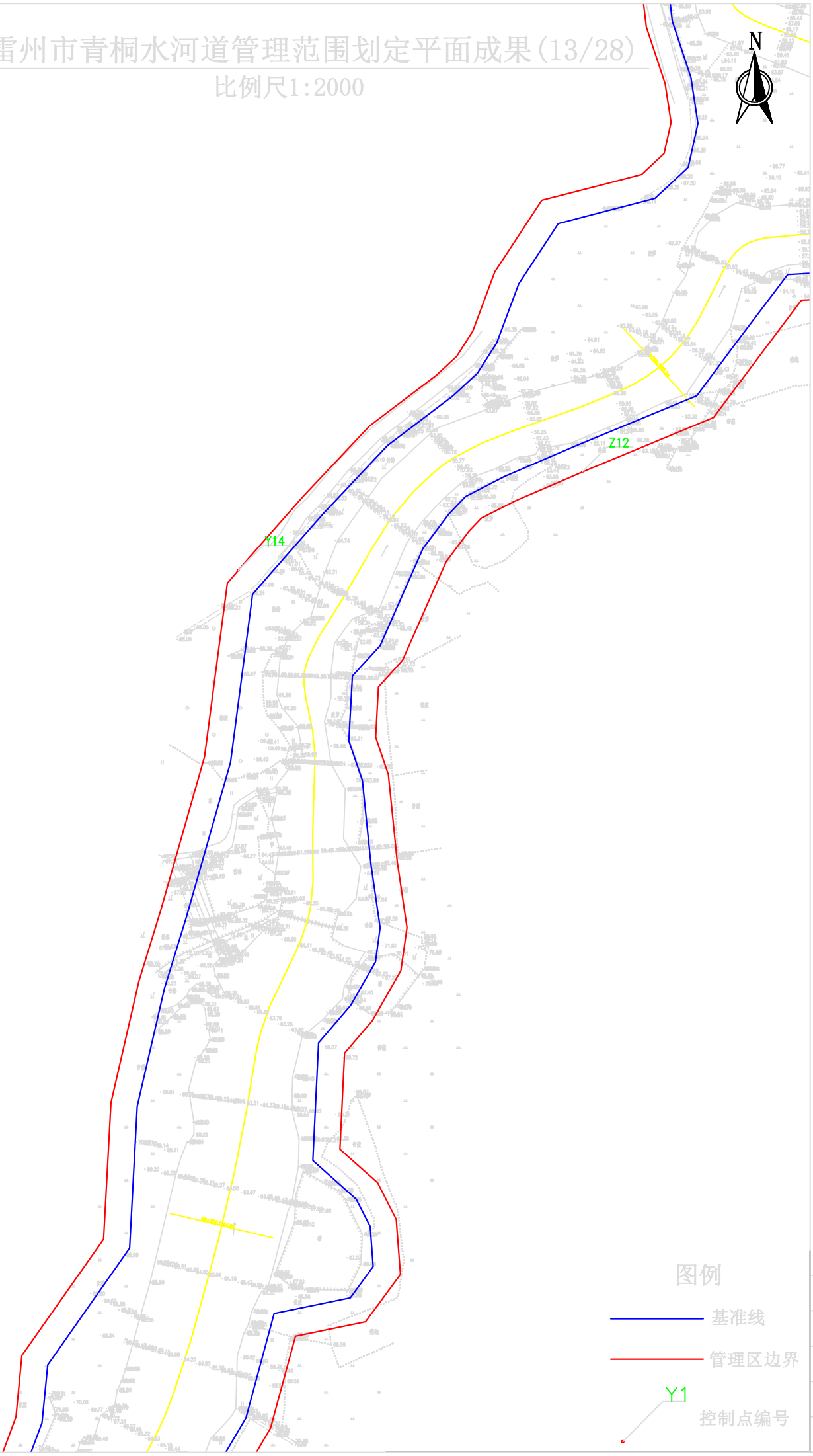

会签单位	会签者	日期

雷州市青桐水河道管理范围划定平面成果(14/28)

比例尺1:2000

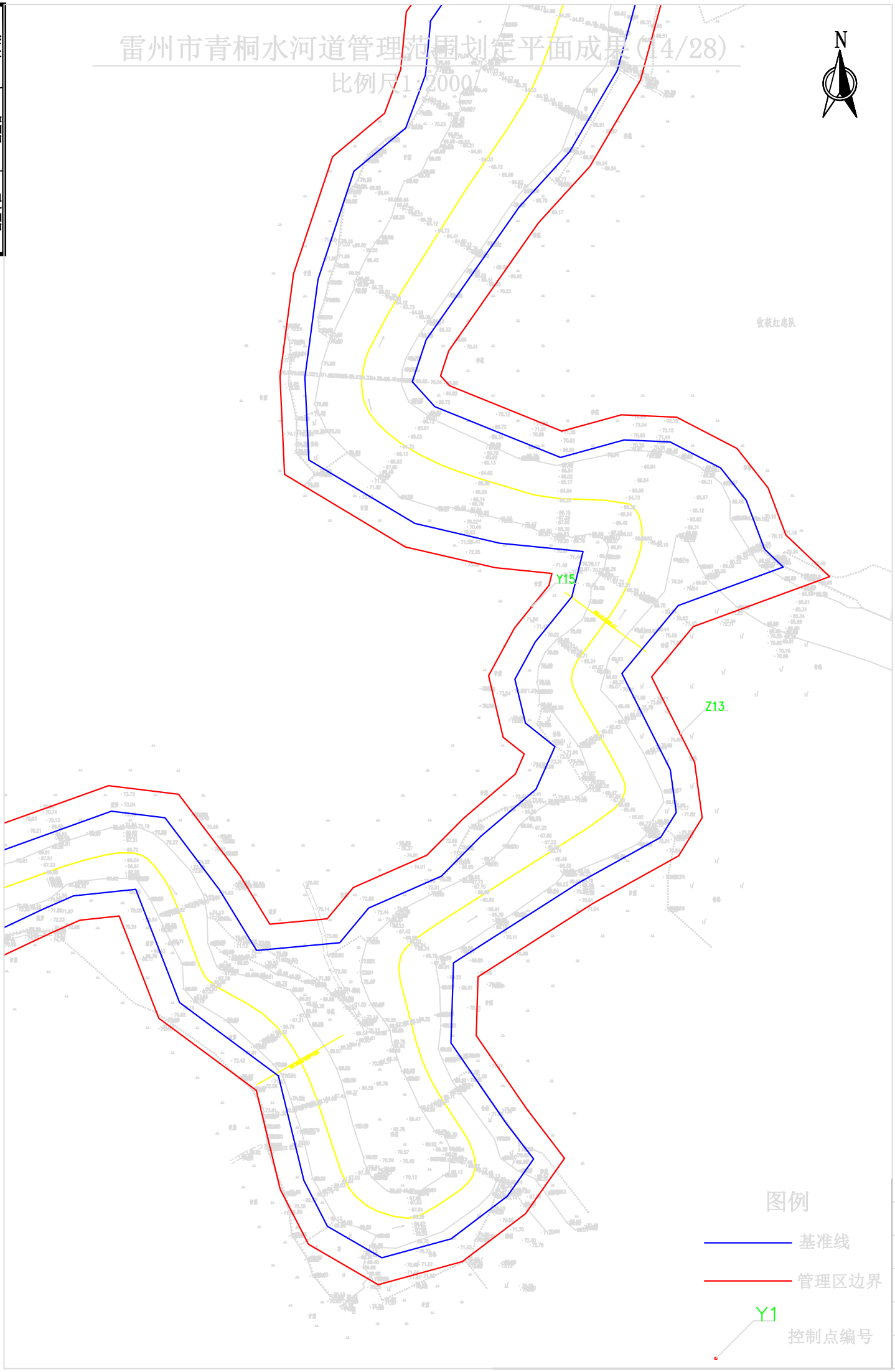

会签单位	会签者	日期

雷州市青桐水河道管理范围划定平面成果(15/28)

比例尺1:2000

N

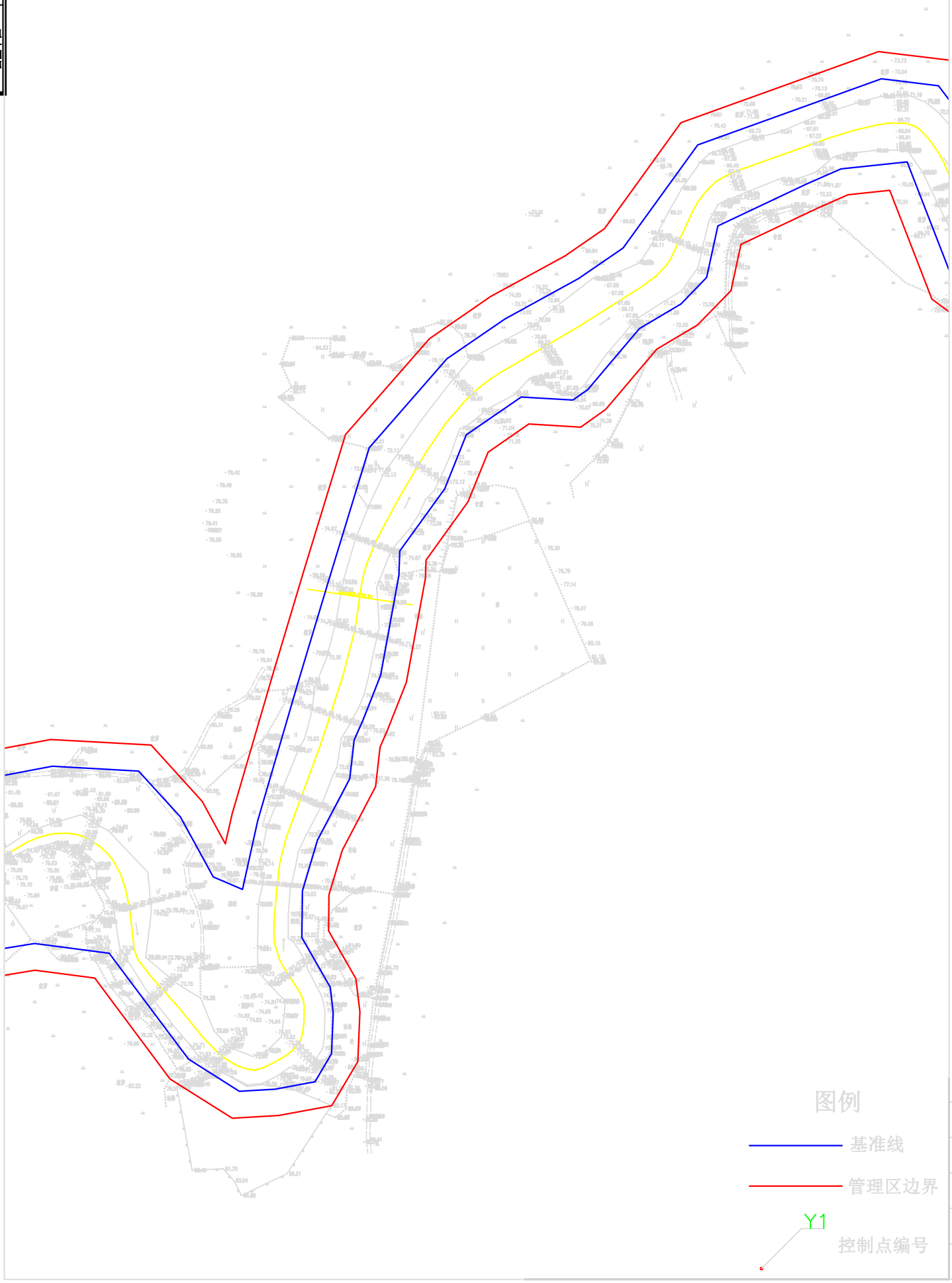

会签单位	会签者	日期

雷州市青桐水河道管理范围划定平面成果(16/28)

比例尺1:2000

N

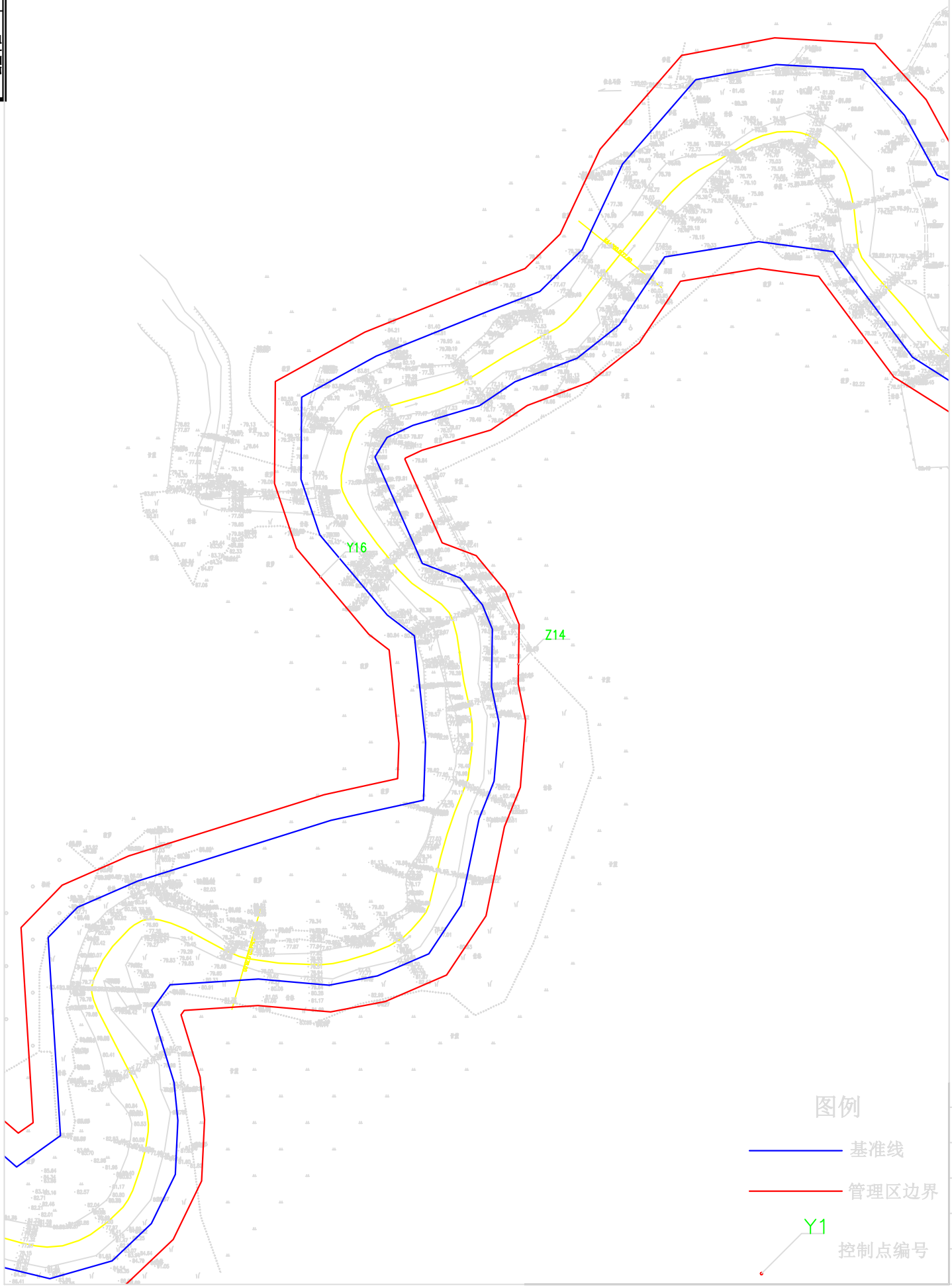

会签单位	会签者	日期

雷州市青桐水河道管理范围划定平面成果(17/28)

比例尺1:2000

N

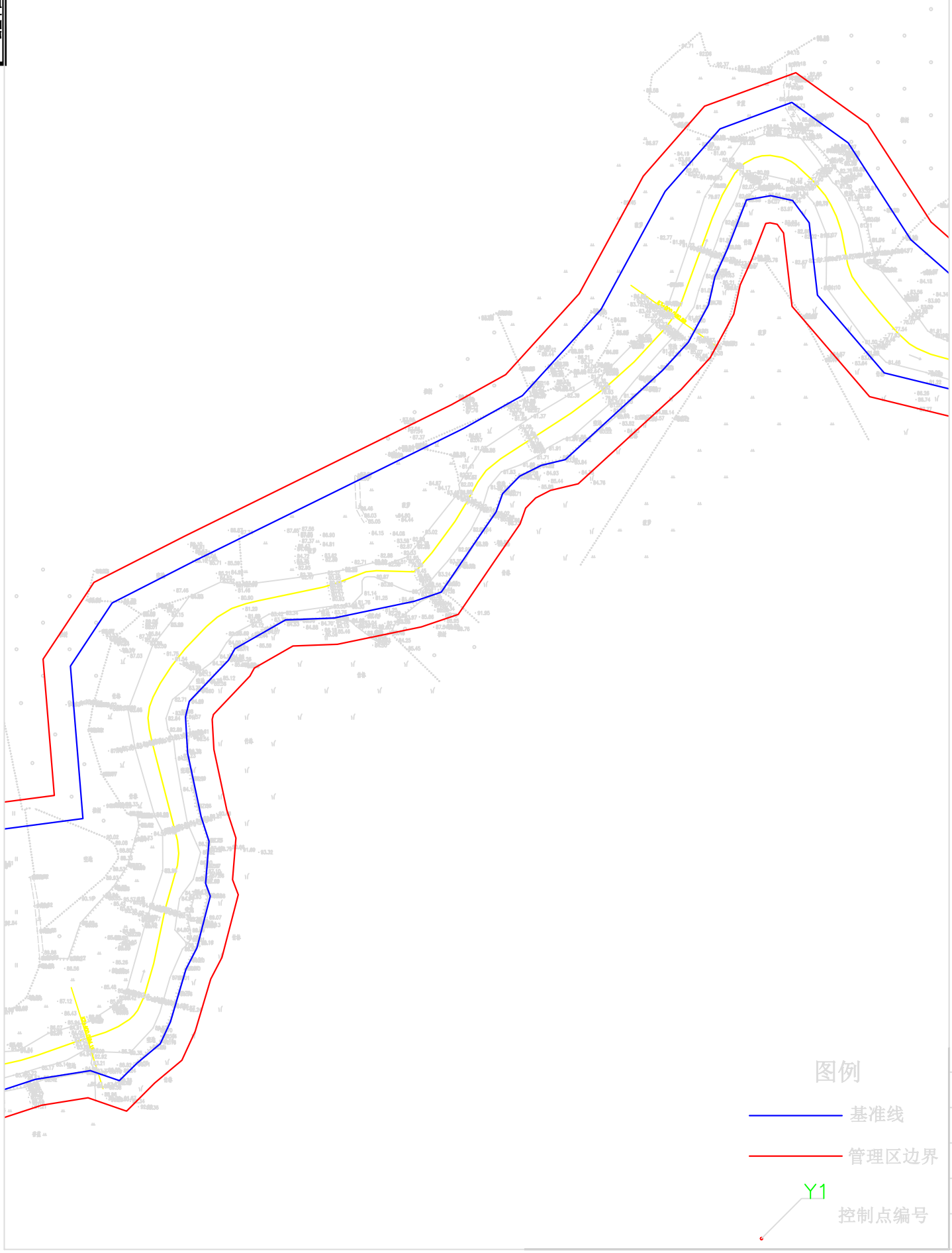

会签单位	会签者	日期

雷州市青桐水河道管理范围划定平面成果(18/28)

比例尺1:2000

N

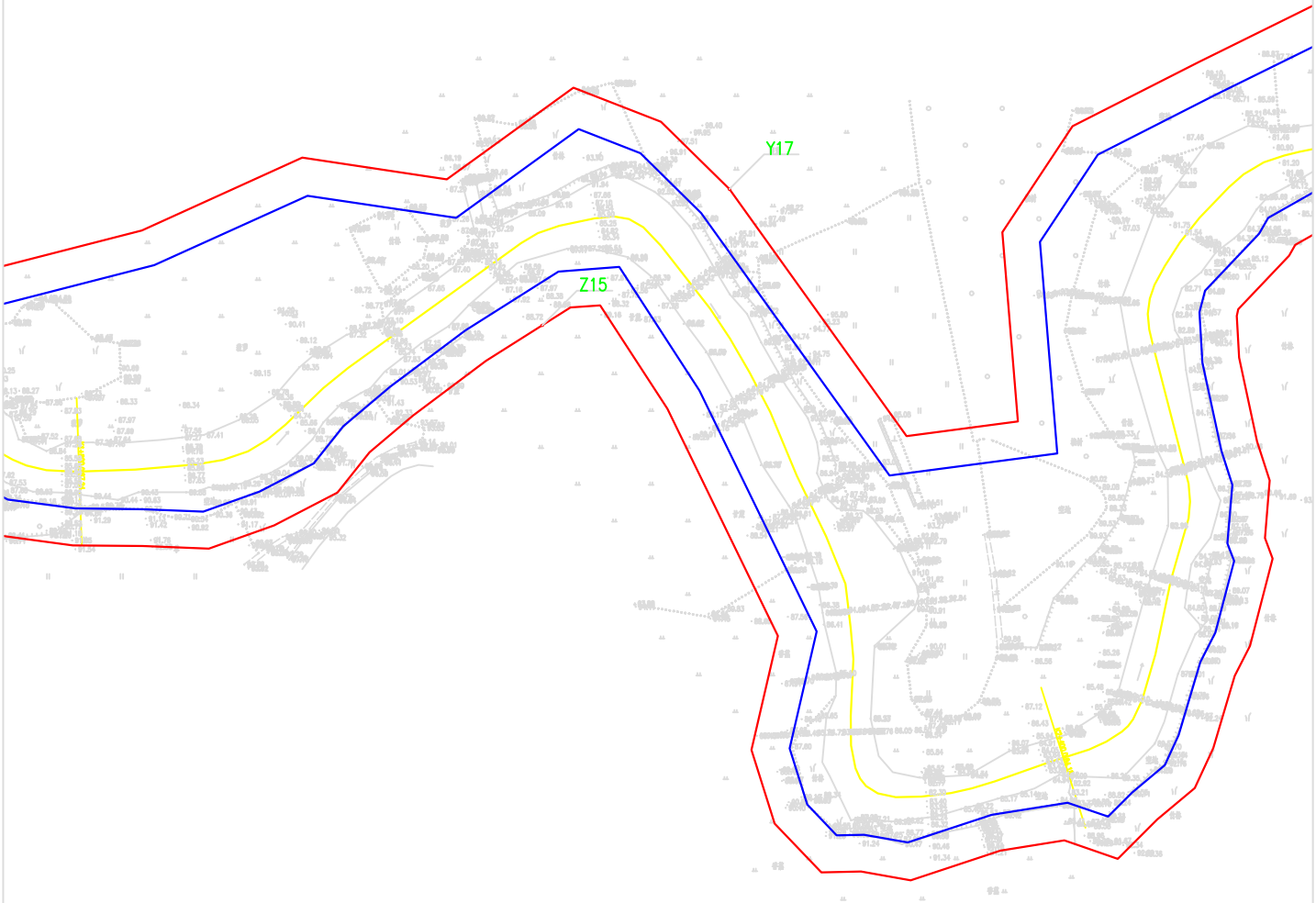

图例

基准线

管理区边界

Y1

控制点编号

会签单位	会签者	日期

雷州市青桐水河道管理范围划定平面成果(19/28)

比例尺1:2000

N

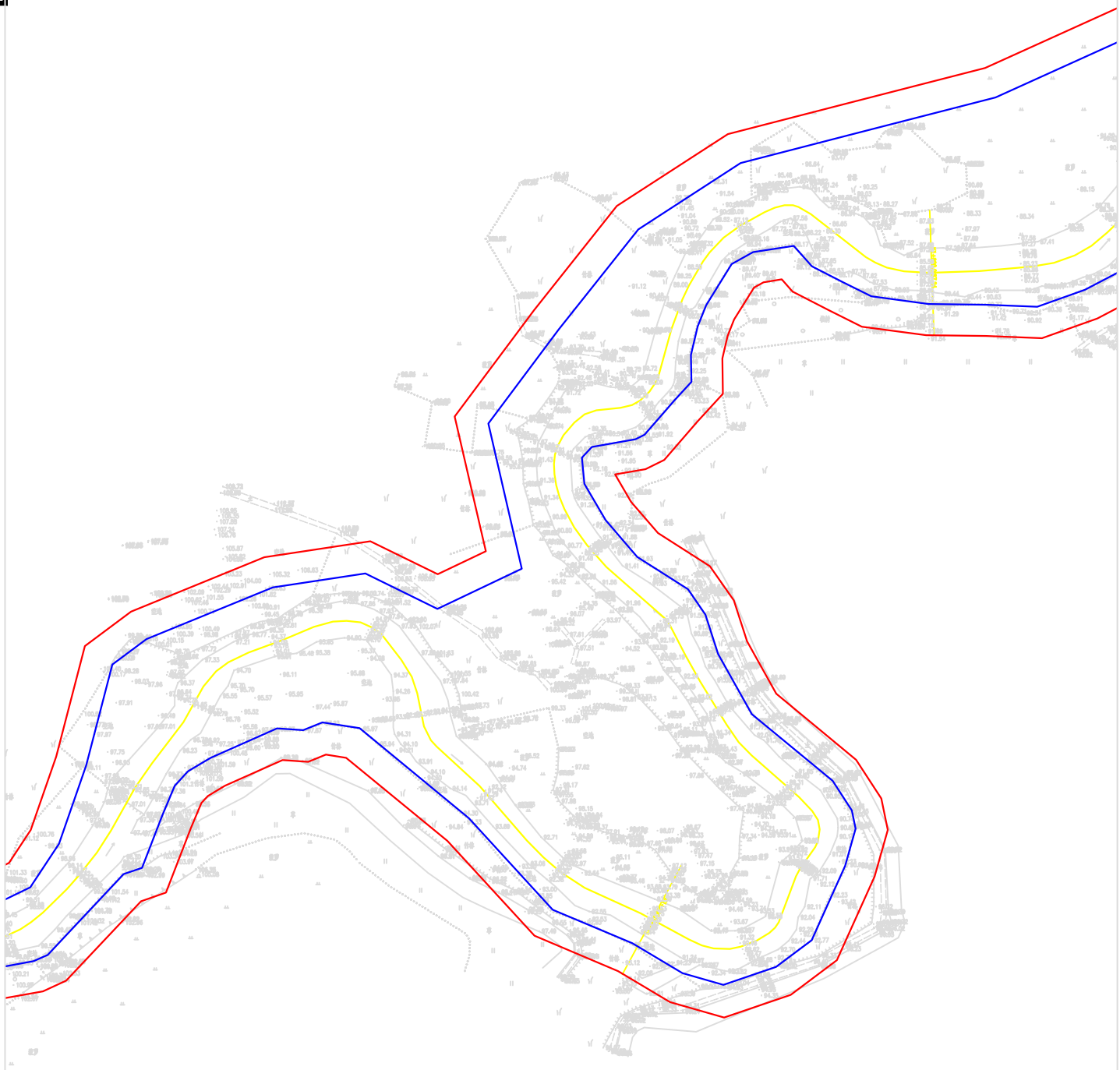

图例

基准线

管理区边界

Y1

控制点编号

会签单位	会签者	日期

雷州市青桐水河道管理范围划定平面成果(20/28)

比例尺1:2000

N



图例

基准线

管理区边界

Y1

控制点编号

会签单位	会签者	日期

雷州市青桐水河道管理范围划定平面成果(21/28)

比例尺1:2000

N

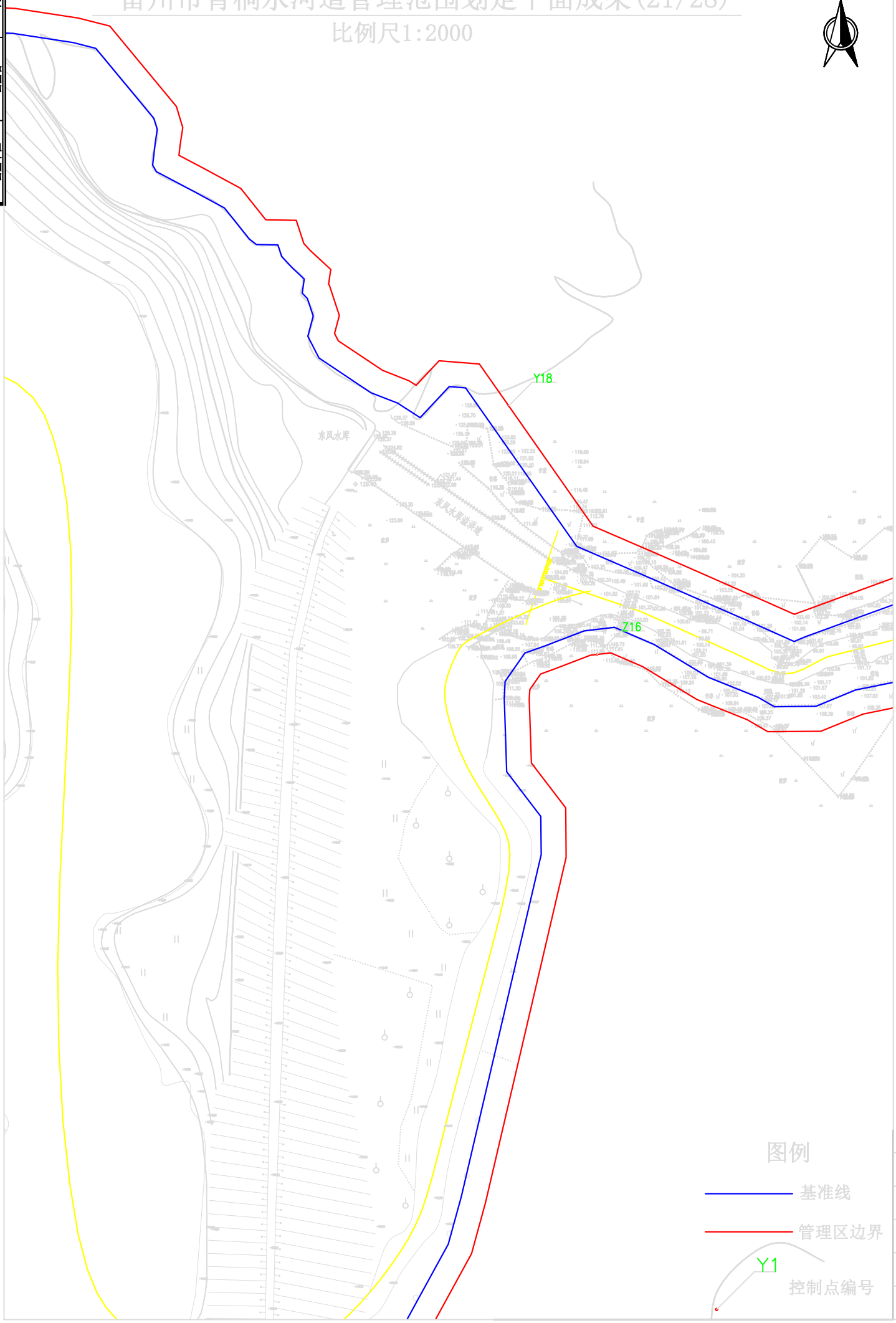

会签单位	会签者	日期

雷州市青桐水河道管理范围划定平面成果(22/28)

比例尺1:2000

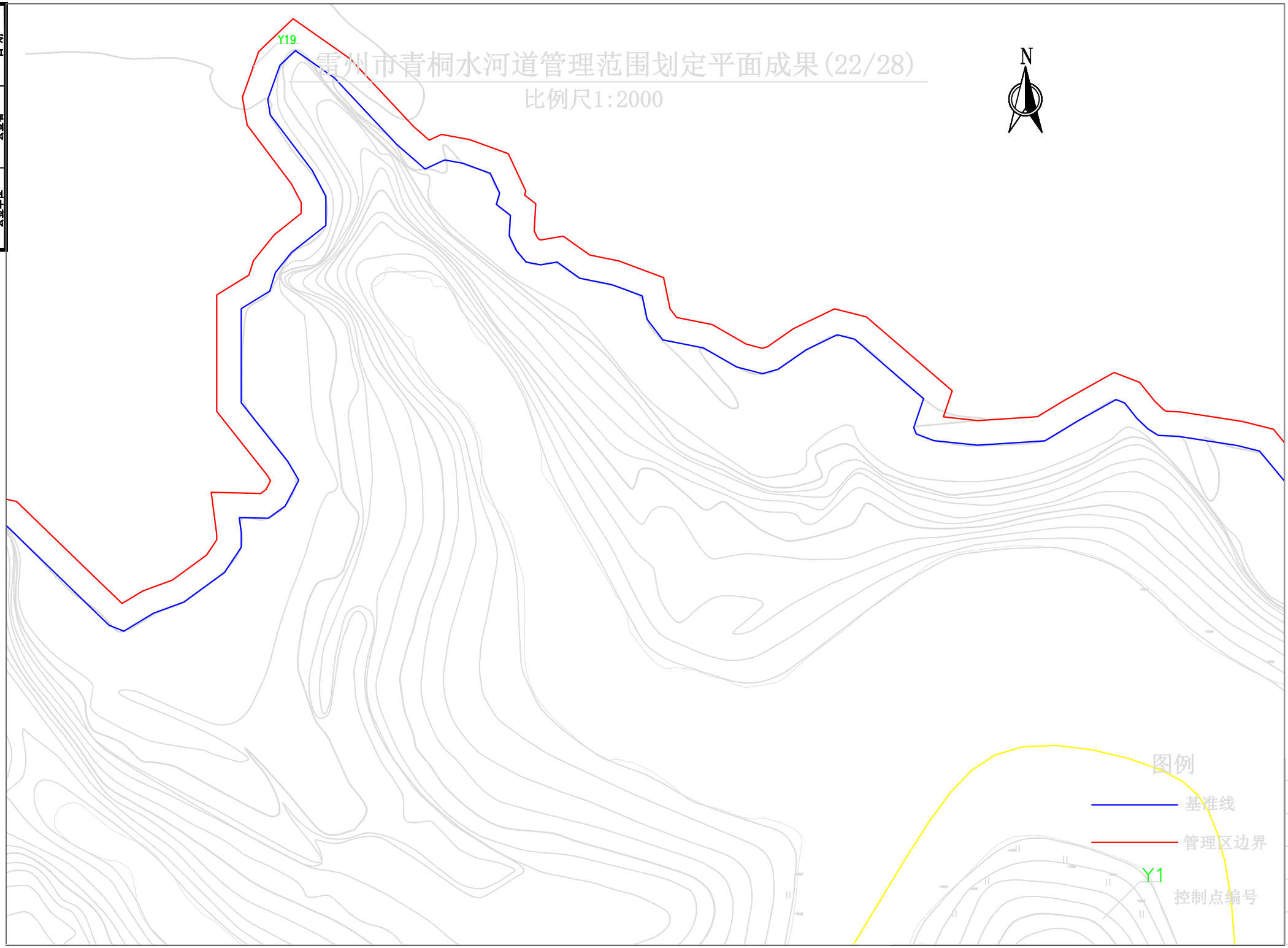

会签单位	会签者	日期

雷州市青桐水河道管理范围划定平面成果(23/28)

比例尺1:2000

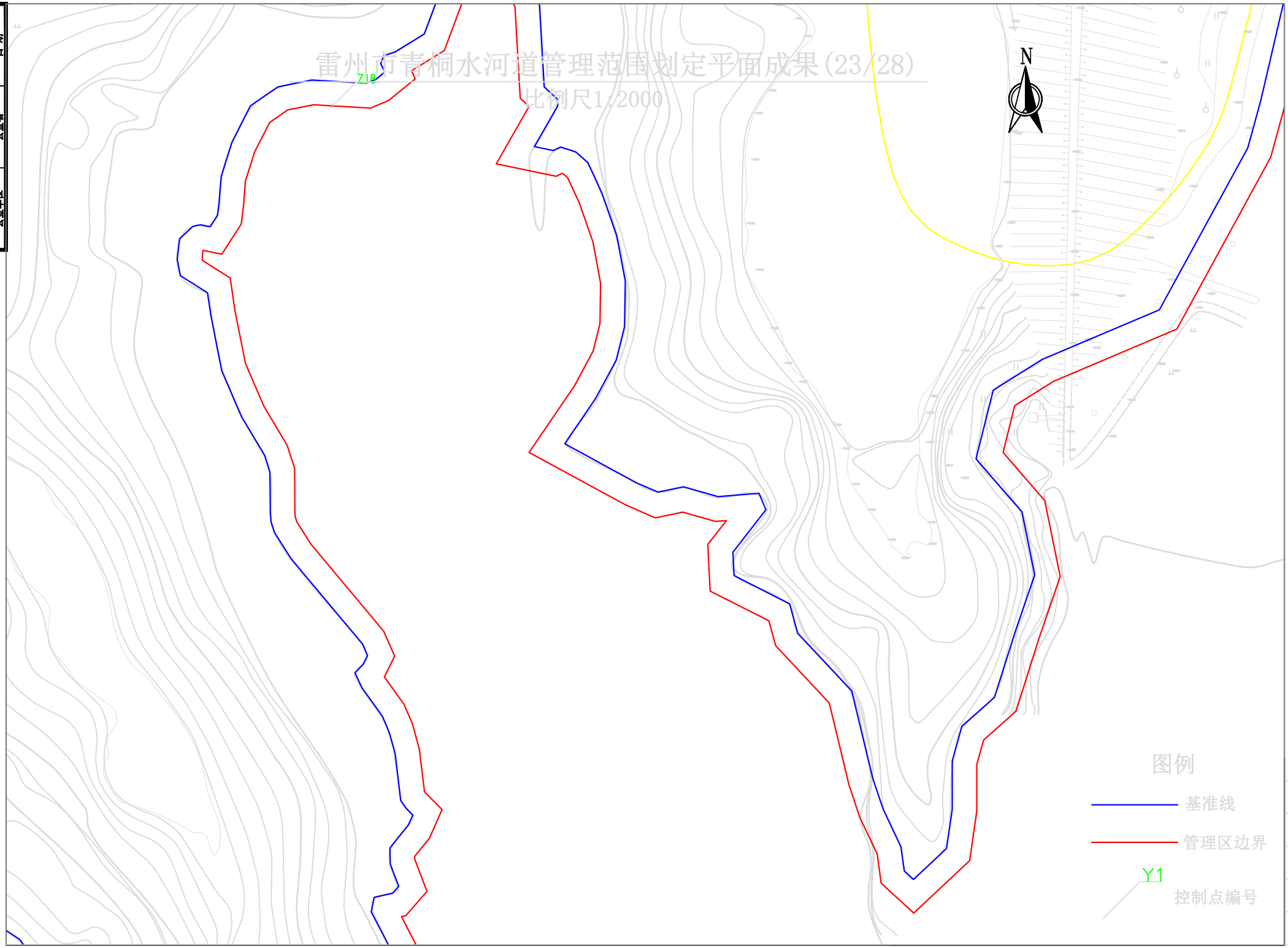

会签单位	会签者	日期

雷州市青桐水河道管理范围划定平面成果(24/28)

比例尺1:2000

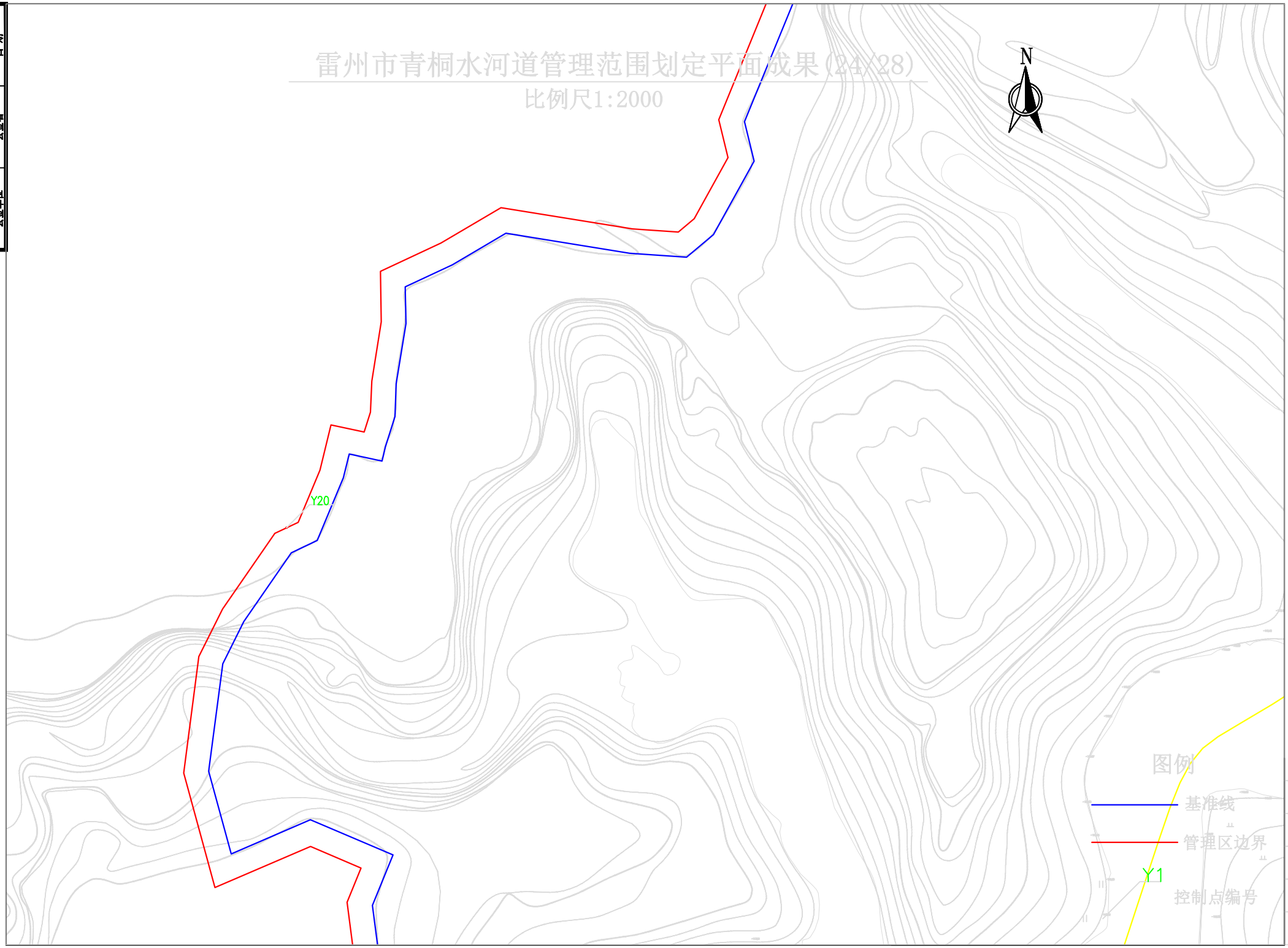

雷州市青桐水河道管理范围划定平面成果(25/28)

比例尺1:2000

会签单位	会签者	日期

会签单位	会签者	日期

雷州市青桐水河道管理范围划定平面成果(26/28)

比例尺1:2000

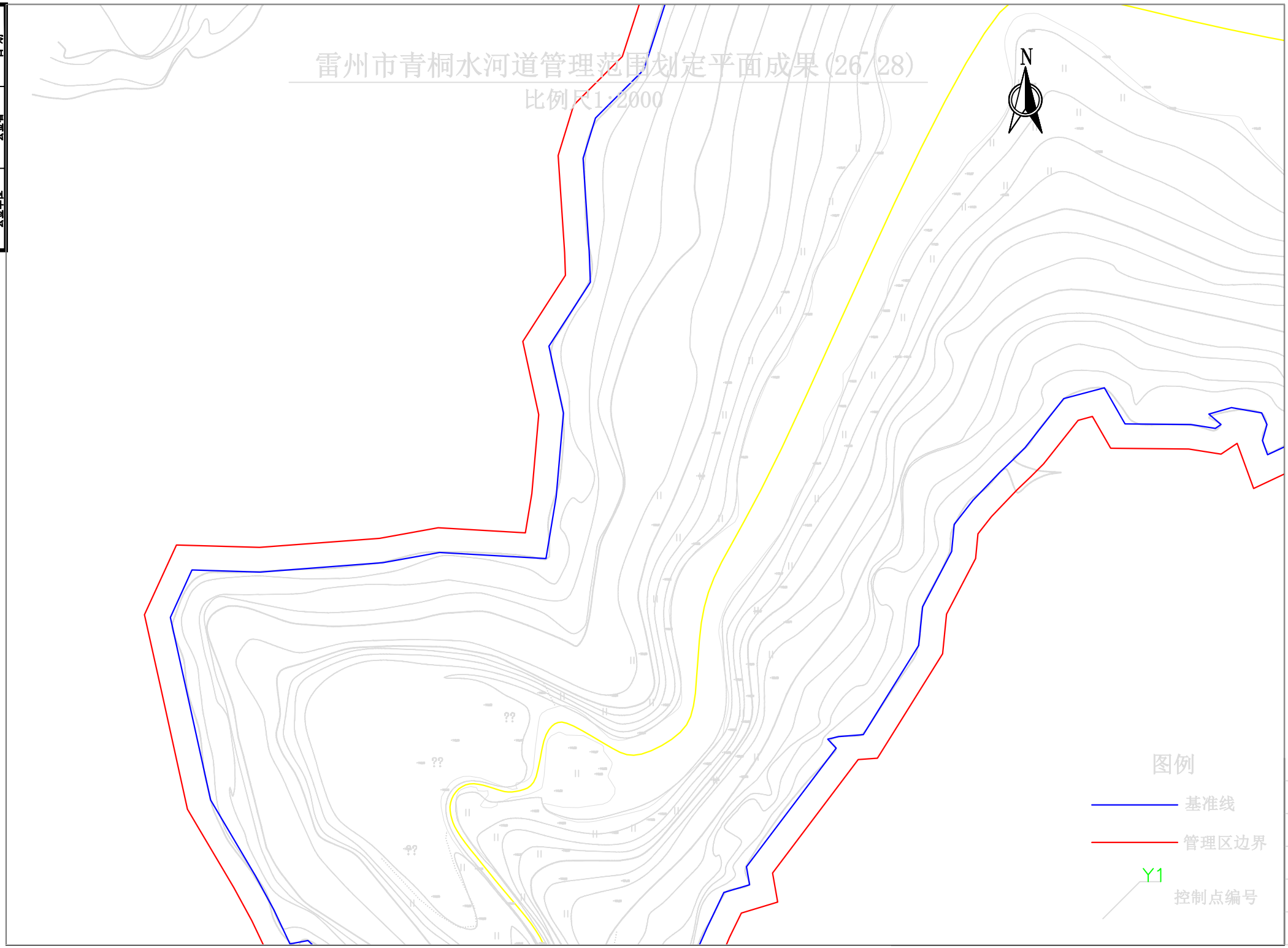

会签单位	会签者	日期

雷州市青桐水河道管理范围划定平面成果(27/28)

比例尺1:2000



会签单位	会签者	日期

雷州市青桐水河道管理范围划定平面成果(28/28)

比例尺1:2000

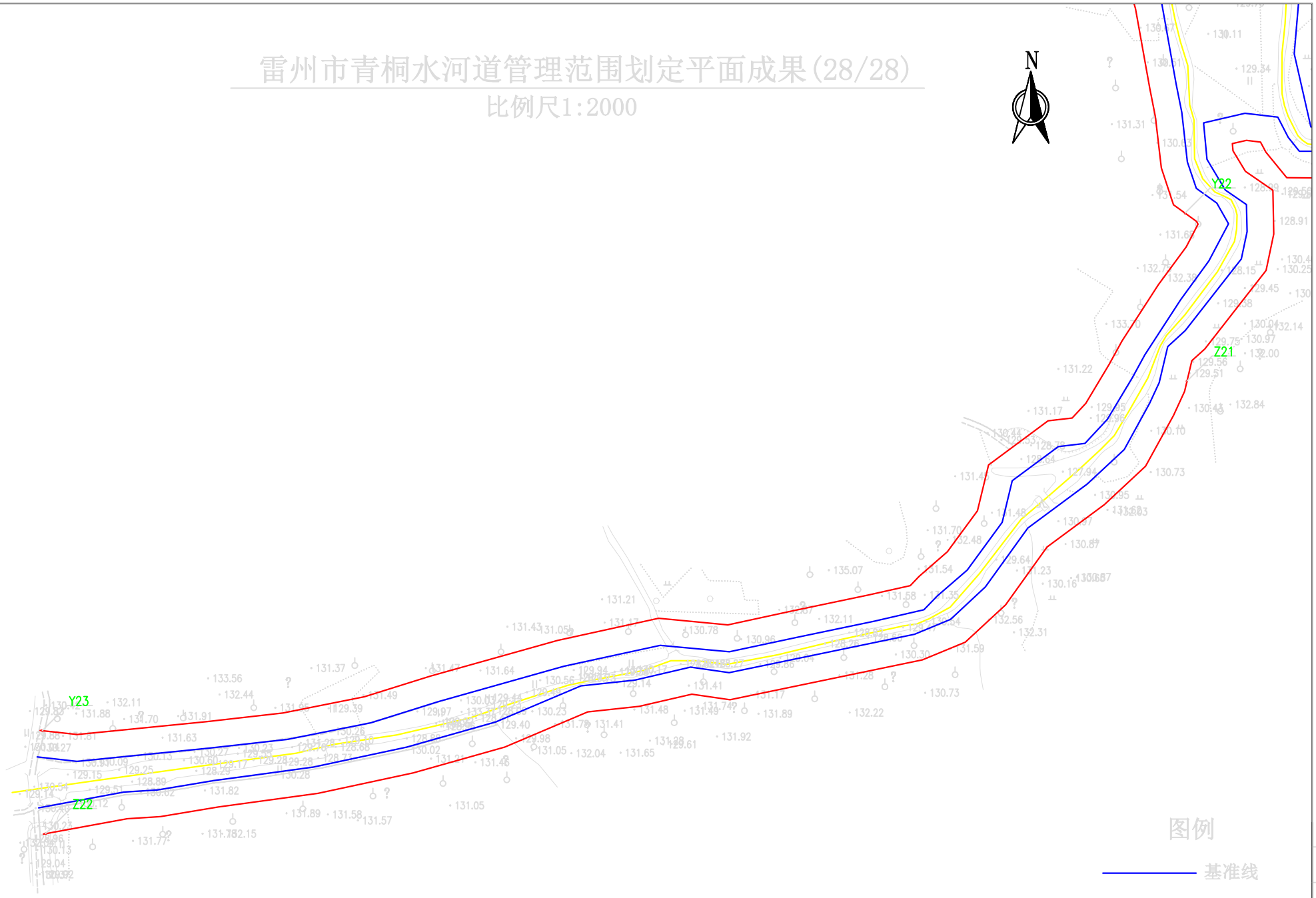

图例

基准线

管理区边界

Y1

控制点编号