湛江市雷州市2021年度土地征收成片开发方案

——成片开发位置图

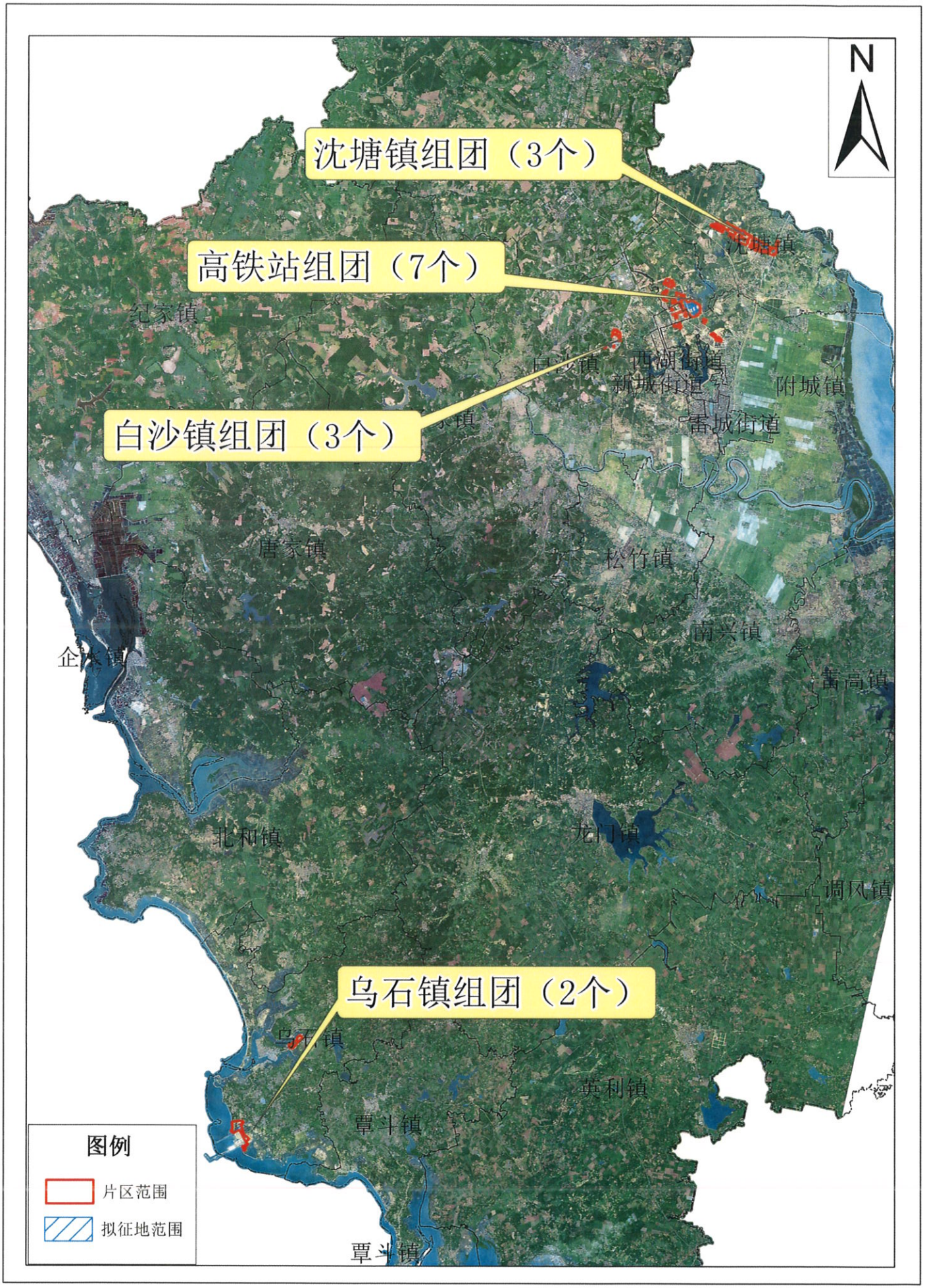

2000国家大地坐标系
1985国家高程基准

1:200,000

雷州市人民政府
2021年12月

湛江市雷州市2021年度土地征收成片开发方案

——沈塘镇组团成片开发位置图

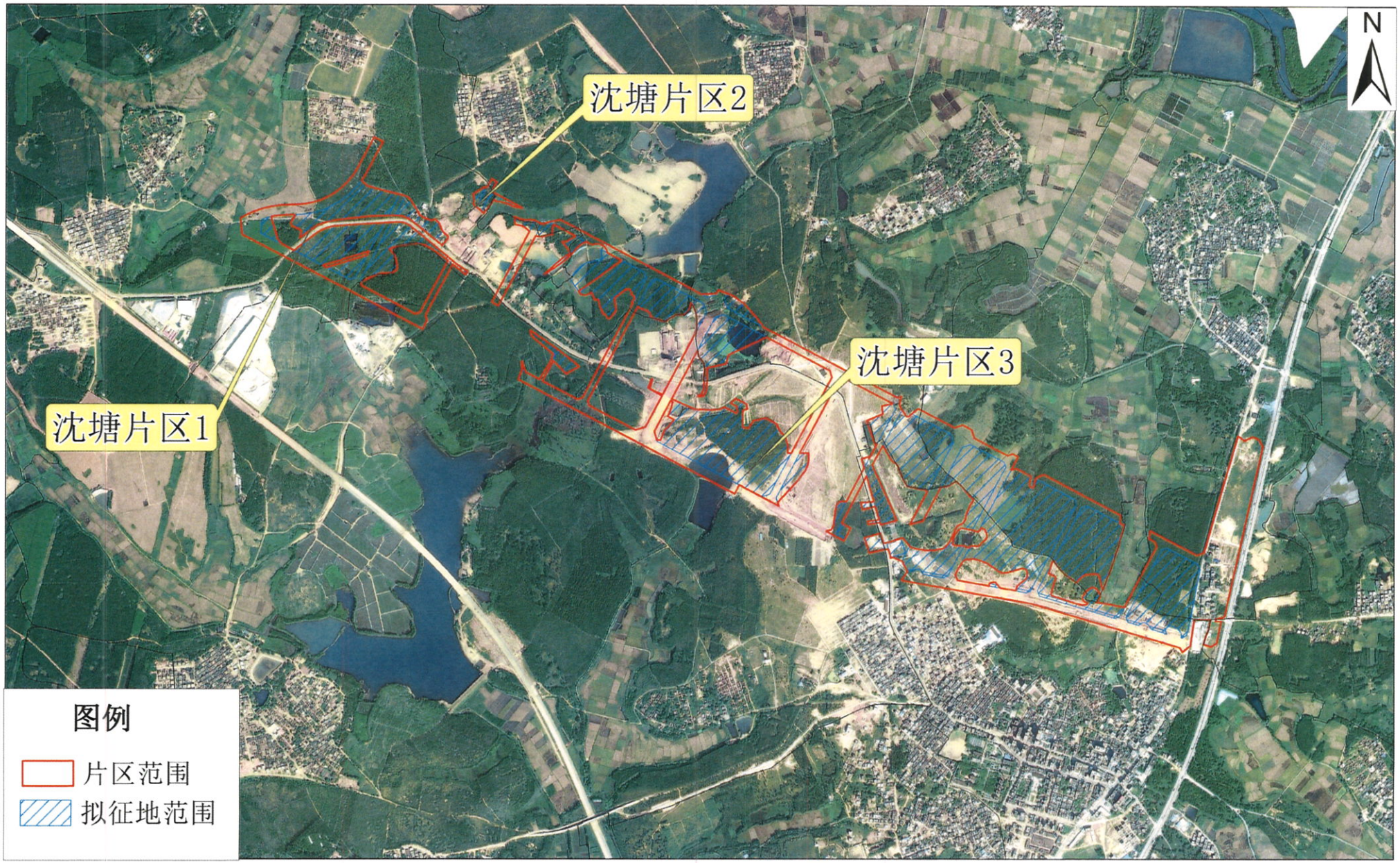

2000国家大地坐标系
1985国家高程基准

1:10,000

雷州市人民政府
2021年12月

湛江市雷州市2021年度土地征收成片开发方案

——高铁新区组团成片开发位置图

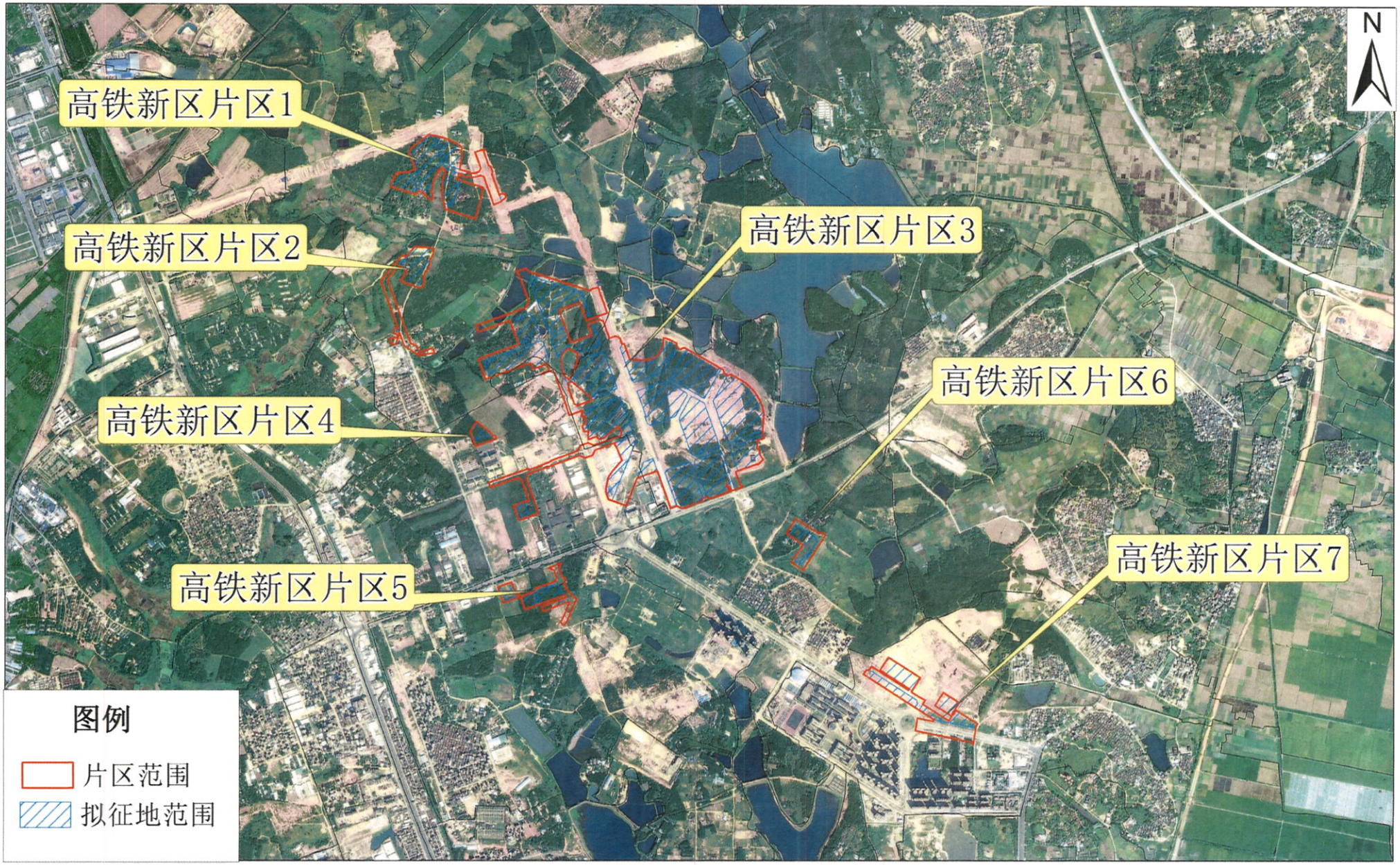

2000国家大地坐标系
1985国家高程基准

1:15,000

雷州市人民政府
2021年12月

湛江市雷州市2021年度土地征收成片开发方案

——白沙镇组团成片开发位置图

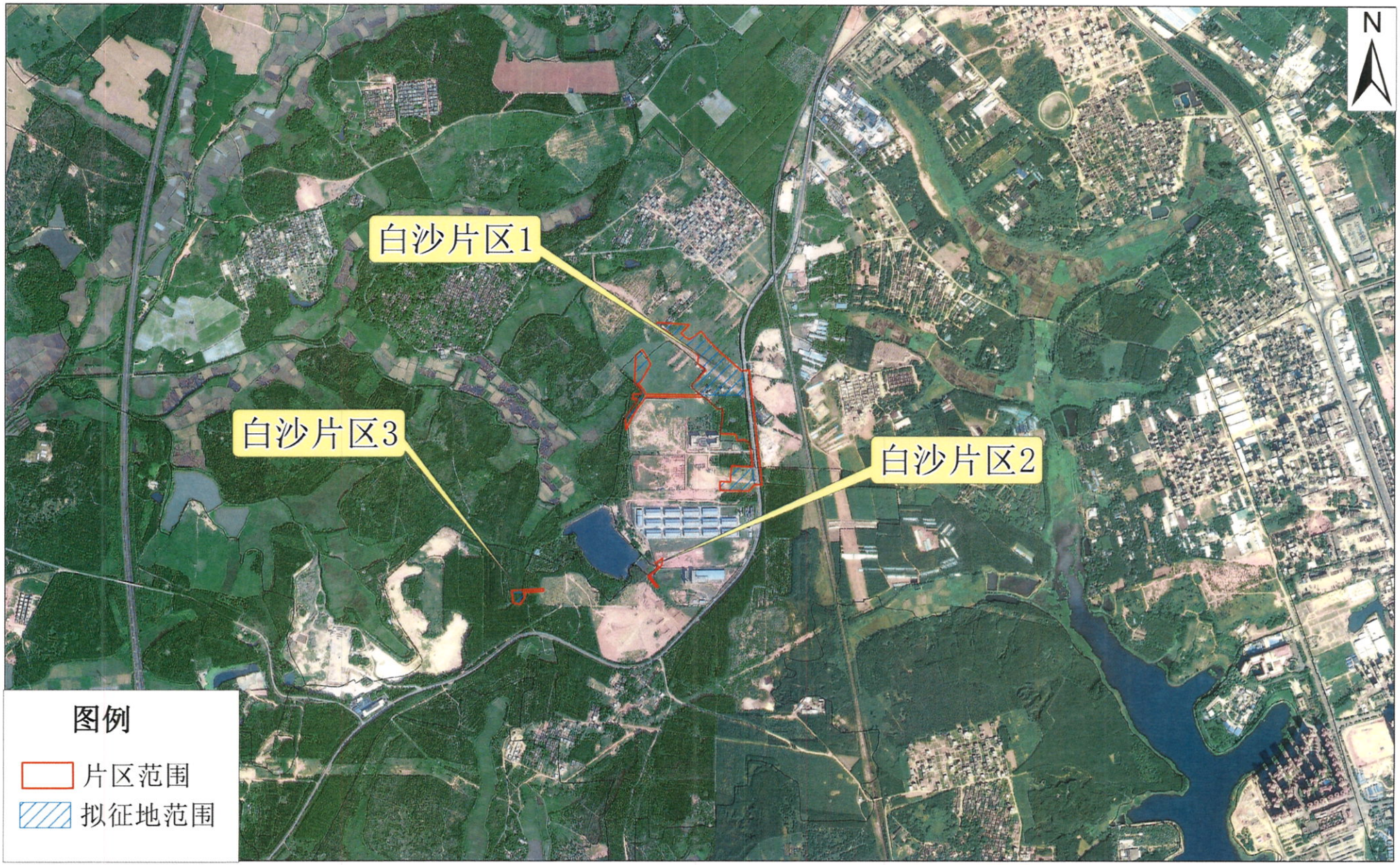

2000国家大地坐标系
1985国家高程基准

1:10,000

雷州市人民政府
2021年12月

湛江市雷州市2021年度土地征收成片开发方案

——乌石镇组团成片开发位置图

2000国家大地坐标系
1985国家高程基准

1:25,000

雷州市人民政府
2021年12月